

GUIDE DE SERVICES OFFICIEL 2019-2020

Parc linéaire Le P'tit Train du Nord



Cahier détachable, pages 1 à 32



parclinaire.com 1 800 561-6673



Voir page 30

LES LAURENTIDES, SUR QUATRE SAISONS



Vélo Ski de fond Motoneige

La région des Laurentides, située juste au nord de Montréal, est une destination de réputation internationale qui offre à ses visiteurs une multitude d'activités. Dans un décor enchanteur, de montagnes, vallées, lacs et rivières, les villages s'animent et c'est la fête sur quatre saisons !

Le parc linéaire Le P'tit Train du Nord emprunte une ancienne voie ferrée, entre Bois-des-Filion et Mont-Laurier. Avec ses 232 km, il est le parc linéaire le plus long au Canada.

Vivez l'expérience à vélo, en patins à roues alignées, en skis de fond, ou encore à motoneige.

Sur votre parcours, visitez de nombreux attraits tant récréotouristiques que culturels, découvrez la joie de vivre dans nos auberges et goûtez les saveurs du terroir.

Référez-vous aux pages qui suivent afin de connaître les choix d'hébergement et d'activités offerts le long de la piste ainsi que le transport de bagages d'auberge en auberge.



Information touristique et réservation d'escapades vélo :
Tourisme Laurentides / 450 224-7007 ou 1 800 561-6673



Le parc linéaire « Le P'tit Train du Nord » et ses gares patrimoniales font partie de la Route des Belles-Histoires.

Découvrez des capsules historiques dans plusieurs gares mettant en valeur l'histoire des Laurentides de Saint-Jérôme à Mont-Laurier. Visitez routedesbelleshistoires.com

Du chemin de fer au parc linéaire Le P'tit Train du Nord



Construit entre Saint-Jérôme et Mont-Laurier au cours des années 1891 à 1909, le chemin de fer allait être la clé du développement de la région. Le P'tit Train du Nord a favorisé l'essor de l'industrie touristique dans la région des Laurentides. Dès l'entrée en gare des premières locomotives, des stations de villégiature prennent vie.

Le P'tit Train du Nord connaît un succès sans précédent particulièrement au cours des années 1920 à 1940, alors que le Canadien Pacifique, propriétaire de l'emprise, met sur pied les trains de neige. De joyeux convois quittent Montréal chaque week-end, transportant des skieurs avides de grande nature et animés d'un goût de la fête, venant s'adonner à la pratique du ski, nouveau sport en vogue.

Le P'tit Train du Nord effectue son dernier déplacement de voyageurs le 15 novembre 1981. En 1996, on procède à l'inauguration du parc linéaire Le P'tit Train du Nord sur l'ancienne voie ferrée. Depuis, les gares ont été rénovées et transformées en points de services et le parc linéaire génère une activité touristique complète pour accueillir cyclistes, patineurs, skieurs de fond et de pas de patin, motoneigistes et plusieurs événements.

**Savourez
ces moments
de liberté**

Complice du P'tit Train du Nord

 **Desjardins**

CODE DE BONNE CONDUITE

SAISON ESTIVALE

USAGES PERMIS



Veillez en tout temps :

- Circuler à la file lorsque vous êtes en groupe;
- Circuler à une vitesse raisonnable et effectuer des manoeuvres prudentes;
- Dégager la voie de roulement lors d'un arrêt;
- **Cyclistes :** circuler à droite et dépasser par la gauche;
- **Piétons :** circuler à gauche de la piste (face aux vélos);
- Le port du casque est recommandé;
- Avertir les piétons et cyclistes lors de vos dépassements à vélo.

USAGES NON PERMIS



Non autorisés :

- Aucun animal
- Aucun véhicule motorisé
- Aucun scooter électrique

SAISON HIVERNALE

USAGES PERMIS



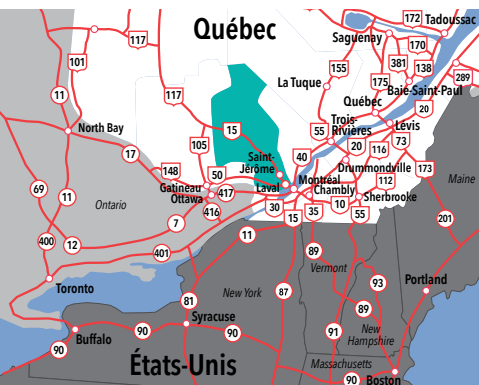
- Les pistes entre les kilomètres 1,4 et 44,6 ainsi qu'entre les kilomètres 78,1 à 95,2 sont tracées mécaniquement pour le ski de fond de style « pas de patin » et classique. La marche est permise entre les kilomètres 1,4 et 44,6.
- Pour votre sécurité, pour le respect des skieurs, pour l'harmonie de tous les utilisateurs et pour maintenir les pistes en bonne condition :
 - **Les marcheurs doivent circuler uniquement dans les corridors aménagés et entretenus pour la marche;**
 - **Il est interdit de marcher au centre de la piste (réservée aux skieurs);**
 - La piste du parc linéaire est réservée à la pratique de la motoneige entre les km 46 et 69 et au nord du km 107.

Nous remercions l'appui financier du gouvernement du Canada



Canada

québecoriginal



Laurentides

Table des distances
(en km de Saint-Jérôme)

Québec	280
Ottawa	165
Toronto	575
Boston	550
New York	645
Philadelphie	775
Washington, DC	990

Pour une sortie réussie et sécuritaire

Il est important de savoir que :

- La saison estivale est approximativement du mois de mai au mois d'octobre.
Pour information : parclineaire.com;
- Il est conseillé de circuler entre le lever et le coucher du soleil;
- Le parc n'est pas éclairé, la circulation en soirée comporte donc des risques et est non recommandée;
- L'accès aux réseaux de télécommunication peut être difficile dans certains secteurs;
- La pratique d'activités sur le territoire comporte des risques inhérents, notamment dû à l'éloignement des services d'urgence sur certains tronçons;
- Si vous partez seul, veuillez aviser une personne de votre sortie.

Pour plus d'information, pour les conditions de piste et pour les dates d'ouverture et de fermeture officielles de chacune des activités qui dépendent des conditions climatiques : parclineaire.com

Les événements, les activités et les sorties de groupe sur le parc linéaire doivent préalablement être autorisés par le Parc linéaire Le P'tit Train du Nord. Transmettre les demandes par courriel à : info@traindunord.com.

Pour toute question concernant l'activité de ski de fond, communiquez avec :

De Saint-Jérôme à Val-David (km 1,4 à km 44,6)
Parc linéaire Le P'tit Train du Nord
450 745-0185, info@traindunord.com

Secteur Mont-Tremblant (km 78,1 à 95,2)
Centre de ski de fond Mont-Tremblant, 819 425-5588
skidefondmont-tremblant.com



Corridor aérobique : municipalité de Morin-Heights, 450 226-1220
corridoraerobique.ca

Pour toute question, communiquez avec le Parc linéaire Le P'tit Train du Nord :

1490, rue Saint-Joseph, Sainte-Adèle, J8B 1G4
450 745-0185
info@traindunord.com
facebook.com/parclineaire
Ou consultez parclineaire.com

Train de banlieue (entre Montréal et Saint-Jérôme)

Réseau de transport métropolitain - Exo
514 287-8726 • 1 888 702-8726 • exo.quebec/fr
Les vélos sont autorisés à bord des trains en tout temps et les skis les week-ends, les jours fériés et hors des heures de pointe.

- **Gare de Blainville**
38, boulevard de la Seigneurie Est
- **Gare de Saint-Jérôme**
455, boulevard Jean-Baptiste-Rolland Est

Police-Ambulance

Urgence : 911
Sûreté du Québec
310-4141 ou *4141 (cellulaire)
Québec 511 - Info Transports

Hôpitaux

Saint-Jérôme : 450 431-8200
Sainte-Agathe-des-Monts : 819 324-4000
Rivière-Rouge : 819 275-2118
Mont-Laurier : 819 623-1234

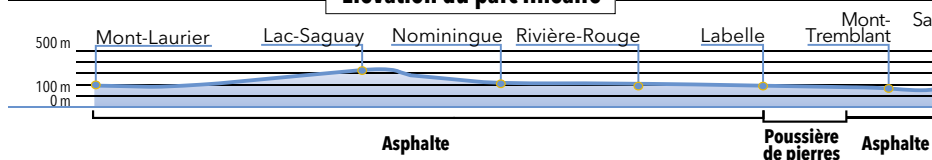


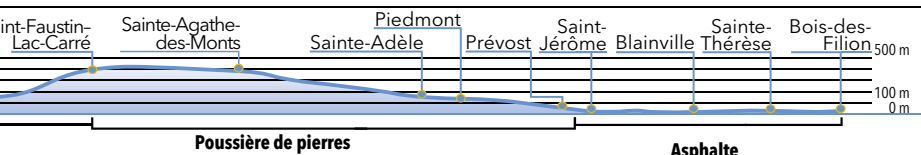
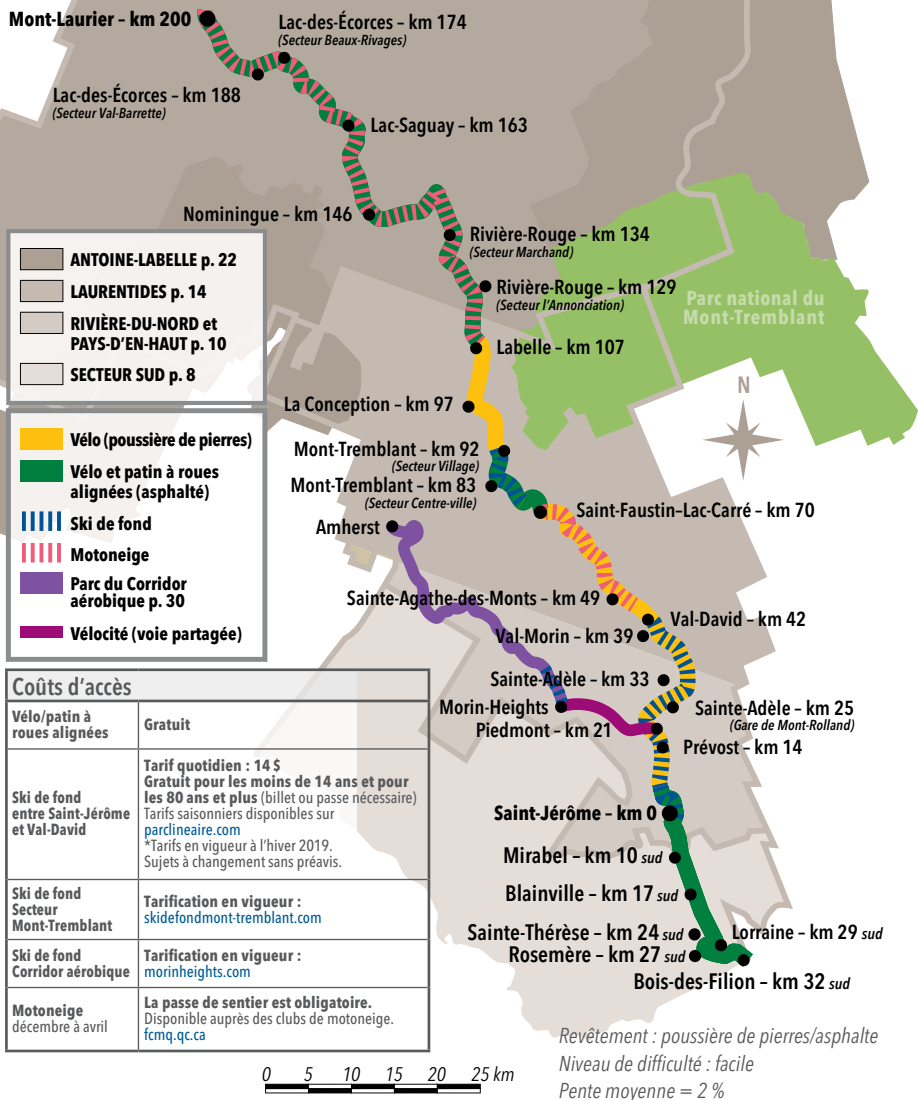
Tableau des distances sur le parc linéaire

*Gare

Mont-Laurier *	232	217	210	200	186	179	175	167	161	158	151	130	117	108	103	93	71	66	54	37	26	12	0
Lac-des-Écorces (Secteur Val-Barrette)	220	205	198	188	174	167	163	155	149	146	139	118	105	96	91	81	59	54	42	25	14	0	12
Lac-des-Écorces (Secteur Beaux-Rivages)	206	191	184	174	160	153	149	141	135	132	125	104	91	82	77	67	45	40	28	11	0	14	26
Lac-Saguay	195	180	173	163	149	142	138	130	124	121	114	93	80	71	66	56	34	29	17	0	11	25	37
Nominingue *	178	163	156	146	132	125	121	113	107	104	97	76	63	54	49	39	17	12	0	17	28	42	54
Rivière-Rouge (Secteur Marchand)	166	151	144	134	120	113	109	101	95	92	85	64	51	42	37	27	5	0	12	29	40	54	66
Rivière-Rouge (Secteur L'Annonciation)*	161	146	139	129	115	108	104	96	90	87	80	59	46	37	32	22	0	5	17	34	45	59	71
Labelle *	139	124	117	107	93	86	82	74	68	65	58	37	24	15	10	0	22	27	39	56	67	81	93
La Conception	129	114	107	97	83	76	72	64	58	55	48	27	14	5	0	10	32	37	49	66	77	91	103
Mont-Tremblant (Secteur Village) *	124	109	102	92	78	71	67	59	53	50	43	22	9	0	5	15	37	42	54	71	82	96	108
Mont-Tremblant (Secteur Centre-ville)	115	100	93	83	69	62	58	50	44	41	34	13	0	9	14	24	46	51	63	80	91	105	117
Saint-Faustin-Lac-Carré *	102	87	80	70	56	49	45	37	31	28	21	0	13	22	27	37	59	64	76	93	104	118	130
Sainte-Agathe-des-Monts *	81	66	59	49	35	28	24	16	10	7	0	21	34	43	48	58	80	85	97	114	125	139	151
Val-David *	74	59	52	42	28	21	17	9	3	0	7	28	41	50	55	65	87	92	104	121	132	146	158
Val-Morin *	71	56	49	39	25	18	14	6	0	3	10	31	44	53	58	68	90	95	107	124	135	149	161
Sainte-Adèle	65	50	43	33	19	12	8	0	6	9	16	37	50	59	64	74	96	101	113	130	141	155	167
Sainte-Adèle (Gare de Mont-Rolland) *	57	42	35	25	11	4	0	8	14	17	24	45	58	67	72	82	104	109	121	138	149	163	175
Piedmont *	53	38	31	21	7	0	4	12	18	21	28	49	62	71	76	86	108	113	125	142	153	167	179
Prévost *	46	31	24	14	0	7	11	19	25	28	35	56	69	78	83	93	115	120	132	149	160	174	186
Saint-Jérôme *	32	17	10	0	14	21	25	33	39	42	49	70	83	92	97	107	129	134	146	163	174	188	200
Mirabel	22	7	0	10	24	31	35	43	49	52	59	80	93	102	107	117	139	144	156	173	184	198	210
Blainville	15	0	7	17	31	38	42	50	56	59	66	87	100	109	114	124	146	151	163	180	191	205	217
Bois-des-Filion	0	15	22	32	46	53	57	65	71	74	81	102	115	124	129	139	161	166	178	195	206	220	232

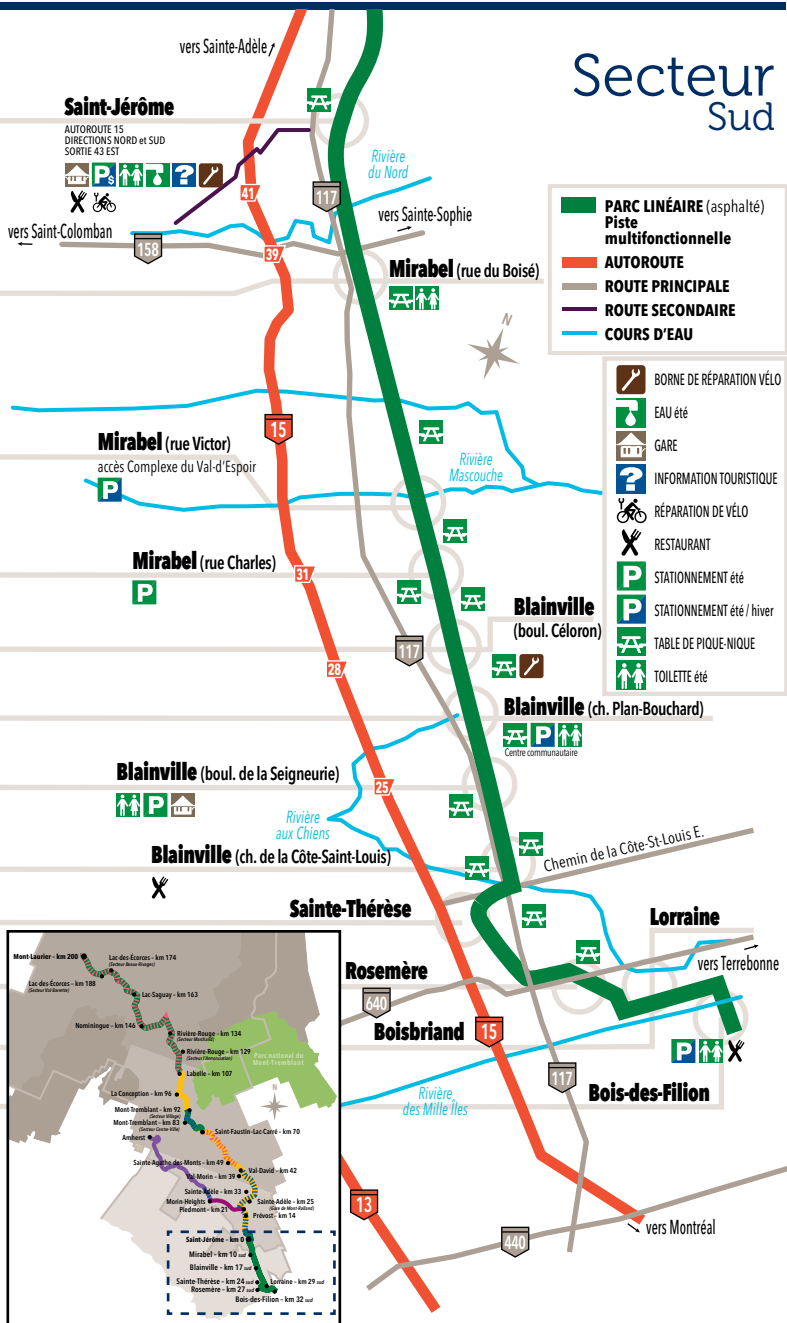
Élévation du parc linéaire





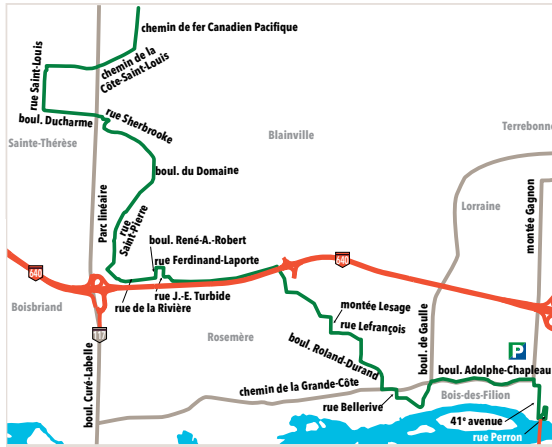
Secteur Sud

km 0
km 3 sud
km 10 sud
km 11 sud
km 12 sud
km 15 sud
km 16 sud
km 19 sud
km 24 sud
km 28 sud
km 30 sud
km 32 sud

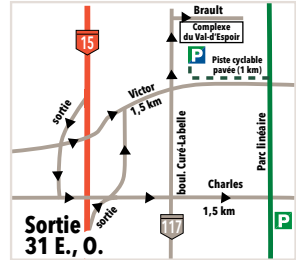


Accès et stationnements

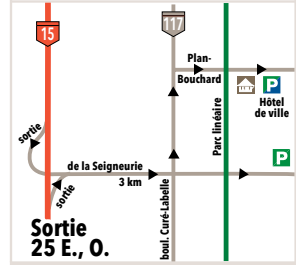
Blainville - Bois-des-Filion



Mirabel Complexe du Val-d'Espoir



Blainville Chemin Plan-Bouchard



Information : Tourisme Laurentides / 450 224-7007 ou 1 800 561-6673

Ces informations étaient valides à l'automne 2018 et sont sujettes à changement sans aucun préavis.

km 2,2 sud > Caisse Desjardins Saint-Antoine-des-Laurentides

route 158 O. / 0,5 km
663, boul. Saint-Antoine, Saint-Jérôme
SI Institution financière

km 5,5 sud > Motel Au P'tit Sapin ★★★

rang Sainte-Marguerite O. / route 117 S. / 1 km
16033, boul. du Curé-Labelle, Mirabel
450 432-4691
laurentides.com/fr/membres/motel-au-ptit-sapin



L'accueil chaleureux des Laurentides ! Endroit sécuritaire pour vélos. Bains à remous disponibles.



km 10,2 sud > Caisse Desjardins de l'Envolée

rue Victor O. / route 117 N. / 1,1 km
Centre de services de Mirabel (Saint-Janvier)
13845, boul. du Curé-Labelle, Mirabel
SI Institution financière

km 15 sud > Caisse Desjardins de l'Envolée

ch. du Plan-Bouchard O. / rue de la Normandie N. / 76^e Avenue O. / 1,1 km
Centre de services de Blainville
1070, boul. du Curé-Labelle, Blainville
SI Institution financière

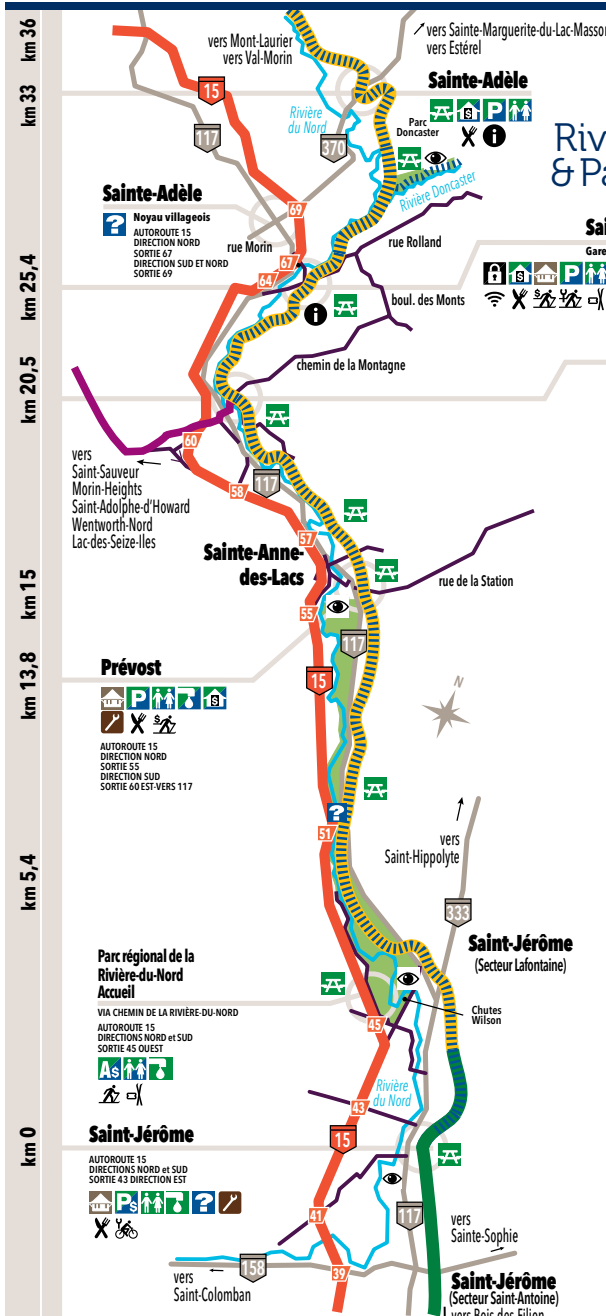
km 25 sud > Caisse Desjardins Thérèse-De-Blainville

boul. des Châteaux E. / 0,5 km
Centre d'expertise financière de Fontainbleau
75, boul. des Châteaux, Blainville
SI Institution financière

km 31,5 sud > Caisse Desjardins Thérèse-De-Blainville

montée Gagnon N. / 0,1 km
Centre de Services de Bois-des-Filion
63, montée Gagnon, Bois-des-Filion
SI Institution financière

Secteurs Rivière-du-Nord & Pays-d'en-Haut



Sainte-Adèle

AUTOROUTE 15
DIRECTION NORD
SORTIES 64 ou 67
DIRECTION SUD
SORTIE 69

Gare de Mont-Rolland

Wifi, Accessibilité, Toilettes, Information, Stationnement, Table de pique-nique, Toilettes, Vélo, Poussette

Piedmont

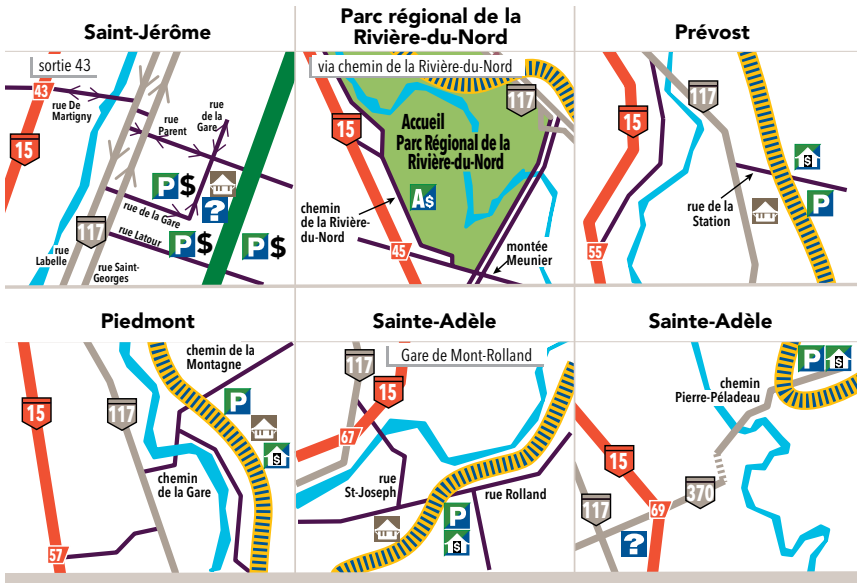
AUTOROUTE 15
DIRECTION NORD
SORTIES 57 ou 58
vers la 117 Nord
DIRECTION SUD
SORTIE 64
vers la 117 Sud

Wifi, Accessibilité, Toilettes, Information, Stationnement, Table de pique-nique, Toilettes, Vélo, Poussette

- PARC LINÉAIRE**
Vélo (poussière de pierres)
- PARC LINÉAIRE (asphalte)**
Vélo et patin à roues alignées
- VÉLOCITÉ (voie partagée)**
- SKI DE FOND**
- AUTOROUTE**
- ROUTE PRINCIPALE**
- ROUTE SECONDAIRE**
- COURS D'EAU**

- ACCÈS GRATUIT à Internet sans fil
- ACCÈS PAYANT été / hiver
- BILLETTERIE hiver
- BORNE DE RÉPARATION VÉLO
- CASIERS
- EAU été / hiver
- EAU été
- FARTAGE
- GARE
- INFORMATION TOURISTIQUE
- LOCATION DE SKIS DE FOND
- LOCATION DE VÉLO
- PANNEAU D'INTERPRÉTATION HISTORIQUE
- POINT DE VUE
- RÉPARATION DE SKIS DE FOND
- RÉPARATION DE VÉLO
- RESTAURANT
- SENTIER DE SKI DE FOND
- STATIONNEMENT été / hiver
- TABLE DE PIQUE-NIQUE
- TOILETTE été / hiver
- TOILETTE été

Accès et stationnements



Information : Tourisme Laurentides / 450 224-7007 ou 1 800 561-6673

Ces informations étaient valides à l'automne 2018 et sont sujettes à changement sans aucun préavis.

km 3 sud à 7 > Saint-Jérôme

sur le parc

La Centrale du citoyen
10, rue Saint-Joseph, bureau 301, Saint-Jérôme
450 432-0767 / 450 569-5000
vsj.ca



Avec son centre-ville et sa place des Festivités animés, sa programmation d'activités culturelles et sportives, ses espaces verts, ses lieux historiques, ses boutiques et ses restaurants, Saint-Jérôme a beaucoup à offrir aux petits comme aux plus grands! Faites-en l'expérience!

km 0 > Caisse Desjardins de Saint-Jérôme

rue Parent O. / 0, 1 km
100, place du Curé-Labelle, Saint-Jérôme
SD Institution financière.

km 0 > Gare de Saint-Jérôme

sur le parc

160, rue de la Gare, J7Z 7H9



Style : cottage orné, gare originale construite en 1897. La gare abrite le bureau d'accueil touristique et est ouverte tous les jours de 10 h à 18 h de juin à la mi-oct. Samedi, dimanche et les jours fériés jusqu'à la mi-octobre (11 h à 17 h). Diffusion de capsules vidéo historiques sur la Route des Belles-Histoires.

km 0 > Autobus Le Petit Train du Nord

sur le parc

Place de la gare, Saint-Jérôme
450 569-5596 / 1 888 893-8356
autobuslepetittrainदनord.com



Service de navette. Location de vélos. Voir p. 29.

km 0 > Hôtel Saint-Jérôme ★★★★★
Best Westernrue Latour O. / rue Labelle D. / rue De Martigny G.
2,5 km420, boul. Monseigneur-Dubois, Saint-Jérôme
450 438-1155 / 1 800 718-7170bwlaurentides.com

☎ 📺 📶 🚰 🚰 🚰 🚰 🚰 🚰 🚰 🚰

À seulement 10 minutes de la piste. Hôtel fraîchement rénové offrant resto-bar banché avec terrasse, musique live vendredi et samedi, piscine extérieure. Petit-déjeuner à la carte inclus, rangement pour vélo et salles de réunions disponibles.

km 0 > Camping Lac Lafontaine ★★★★★
Parkbridge

boul. J.-B.-Rolland O. / boul. du Grand-Héron G. / 4 km

1100, boul. du Grand-Héron, Saint-Jérôme
450 431-7373parkbridge.com/laclafontaine

🏠 🏠 🏠 🏠 🏠 🏠 🏠 🏠

Camping 4 étoiles à la porte des Laurentides. Plage, jeux d'eau, restaurant et dépanneur sur place. Piscine chauffée. Disponibles : jeu de palet, pétanque, pédalos et kayaks. Sites pour les cyclistes. À proximité du centre-ville.

km 0 > Hôtel Comfort Inn & Suites ★★★
St-Jérômerue de la Gare O. / rue Saint-Georges D.
rue De Martigny G. / 2,3 km255-8, rue De Martigny Ouest, Saint-Jérôme
450 438-8000 / 1 866 438-8001comfortinnstjerome.com

🏠 🏠 🏠 🏠 🏠 🏠 🏠 🏠

Destination vacances par excellence des Laurentides. L'hôtel offre des forfaits « famille ». Huit restaurants, bars et terrasses à proximité. Spa et sauna extérieurs. Piscine intérieure.

km 5,2 > Parc régional de la Rivière-du-Nord

sur le parc

750, chemin de la Rivière-du-Nord, Saint-Jérôme
450 431-1676 / 1 877 731-1676parcrivieredunord.ca

🏠 🏠 🏠 🏠 🏠 🏠 🏠 🏠

Reconnu pour son paysage culturel patrimonial, le parc offre à ses visiteurs un site de prédilection pour la pratique d'une multitude d'activités de plein air et ce, en toutes saisons.

**km 7 à 15 > Prévost**

ch. du Lac-Écho O. / boul. du Curé-Labelle G. / 0,4 km

2870, boulevard du Curé-Labelle, Prévost
450 224-8888ville.prevost.qc.ca

🏠 🏠 🏠 🏠 🏠 🏠 🏠 🏠

Naturellement reconnue pour son aspect champêtre, Prévost vous charmera par la beauté de ses espaces verts protégés ainsi que par sa gare centenaire.

km 10 > Caisse Desjardins de Saint-Jérôme 🏠

boul. du Clos-Prévostois O. / 0,1 km

Centre de services Prévost
2637, boul. du Curé-Labelle, Prévost

☎ 🏠 Institution financière.

km 13,8 > Gare de Prévost

sur le parc

1272, rue de la Traverse, J0R 1T0

🏠 🏠 🏠 🏠

Style : néo-gothique, gare originale construite en 1898. La gare est ouverte toute l'année, tous les jours de 8 h 30 à 16 h 30 (jusqu'à 16 h en hiver). Expositions d'artistes, toilettes extérieures, aire de pique-nique et cantine. Diffusion de capsules vidéo historiques sur la Route des Belles-Histoires.

km 20,5 > **Gare de Piedmont***sur le parc*

146, chemin de la Gare, JOR 1K0



Style : néo-gothique reconstruite en 1999. La gare est ouverte tous les jours en été et en hiver. Aire de pique-nique, toilettes, panneau d'interprétation historique, fartage. Modules de jeux pour enfants, patinoire aménagée en hiver.

km 25 > **Marché Mont-Rolland***rue Saint-Georges S.-E. / 0,2 km*940, rue Saint-Georges, Sainte-Adèle
450 229-3748

Marché d'alimentation offrant un vaste choix de mets préparés maison. Sélection de salades-repas, sandwichs, sous-marins et rafraîchissements. Table de pique-nique disponible pour les clients. Suivez la page Facebook.

km 25 > **Tim Hortons Sainte-Adèle***rue Rolland O. / rue Saint-Joseph D. / boul. de Sainte-Adèle D. / 0,8 km*407, boul. de Sainte-Adèle, Sainte-Adèle
450 229-6752

Que ce soit pour la variété de beignes exquis, le café légendaire, ou encore pour les paninis grillés à point, les wraps, sandwichs ou soupes chaudes et réconfortantes, le Tim Hortons de Sainte-Adèle vous accueillera avec une équipe des plus chaleureuses, à sa salle à manger et son service au volant ouvert 24 heures.

km 25,4 > **Gare de Sainte-Adèle (Mont-Rolland)***sur le parc*

1000, rue Saint-Georges, J8B 1J9



Style : cottage orné, gare originale construite en 1904. Le bâtiment de services situé devant la gare est ouvert tous les jours en été et en hiver. Toilettes publiques, salle de fartage. La gare abrite un café et une boutique de sports. Panneau d'interprétation historique et capsules vidéo.

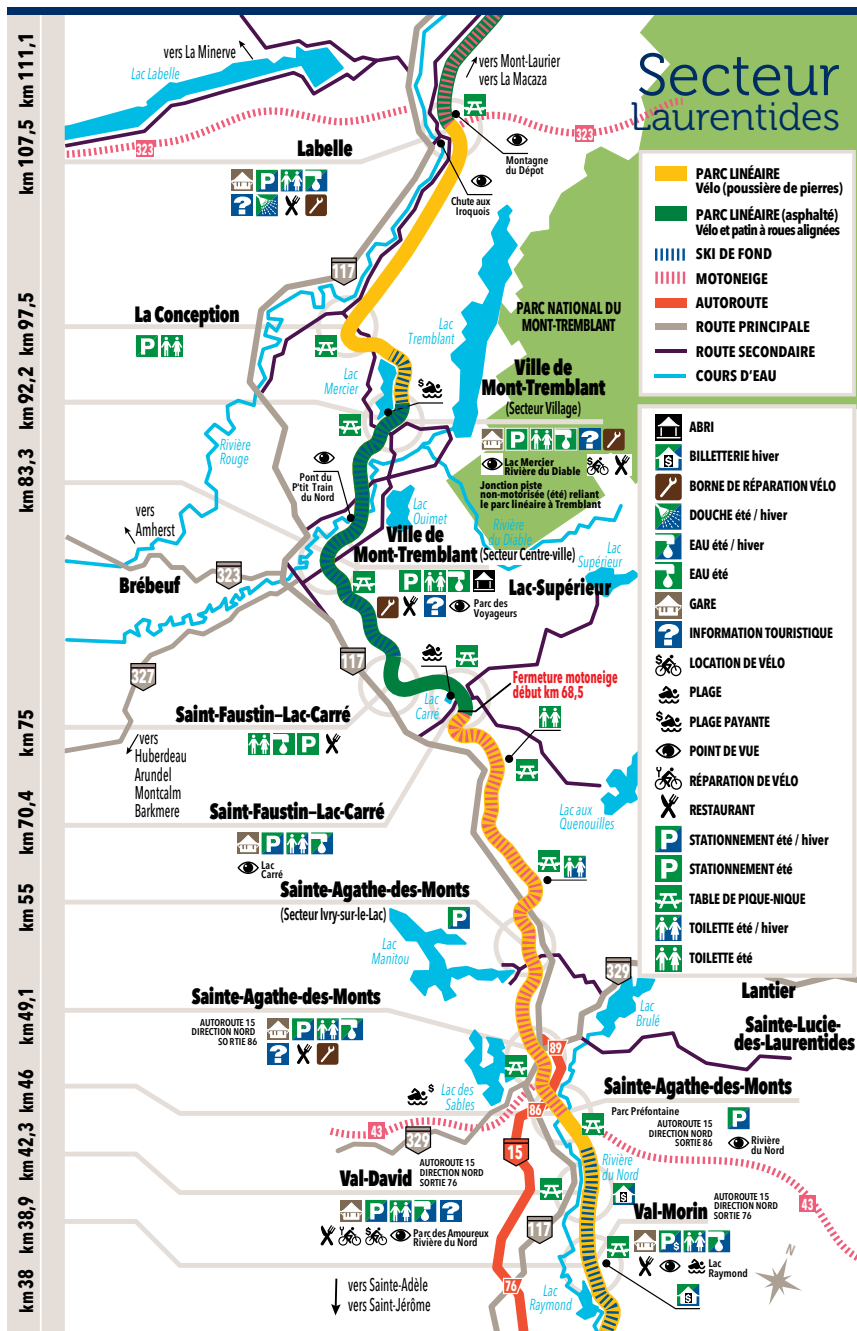
km 25,4 > **Espresso Sports / Café de la Gare***sur le parc*1000, rue Saint-Georges, Sainte-Adèle
450 229-5886espressosports.net

Vente, réparation et location de vélos et fatbikes, skis de fond et raquettes. Café, menu santé, bières et terrasse.

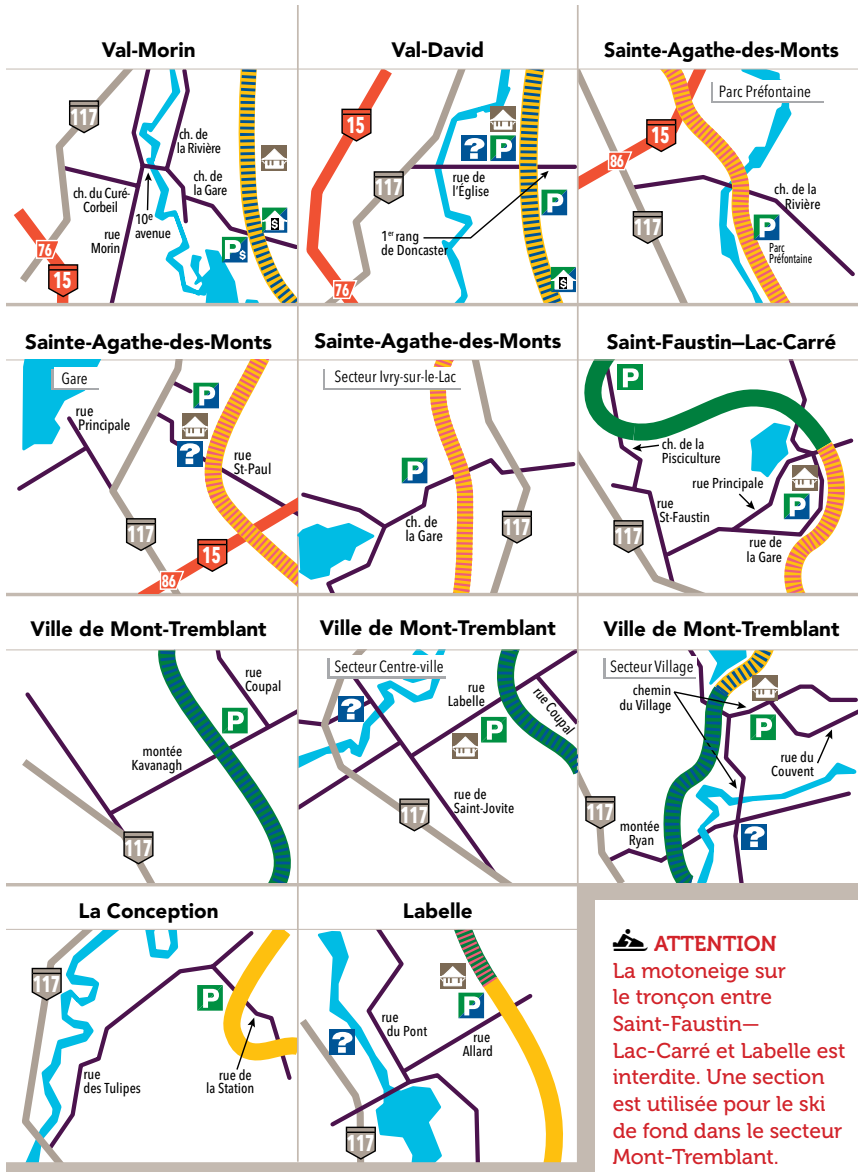
km 33 > **Auberge de la Gare***sur le parc*1694, chemin Pierre-Péladeau, Sainte-Adèle
450 228-3140 / 1 888 825-4273aubergedelagare.com

Directement sur la piste cyclable. Maison centenaire climatisée, mobilier d'autrefois, lauréat provincial « Coup de Cœur du Public ». Terrasse, carte des vins complète, sélection de bières locales et d'importation. Forfait vélo « Cyclo-Gîtes », voir p. 29.





Accès et stationnements



km 38,9 > Gare de Val-Morin*sur le parc*

1700, chemin de la Gare, J0T 2R0



Style : chalet suisse / néo-gothique reconstruite en 1996. La gare abrite un restaurant ouvert pendant les saisons de vélo et de ski de fond.

km 40,8 à 45,9 > Val-David*sur le parc*

Bureau d'accueil touristique à la gare

2525, rue de l'Église, Val-David

1 888 322-7030, poste 4235

valdavid.com

Destination quatre saisons, ce charmant village est reconnu par les adeptes de plein air et pour la présence de nombreux artistes.

km 42,3 > Gare de Val-David*sur le parc*

2525, rue de l'Église, J0T 2N0



Style : chalet suisse/néo-gothique reconstruite en 1998. La gare abrite le bureau d'accueil touristique et est ouverte tous les jours de 9 h à 17 h, de la mi-juin à la mi-octobre et de la mi-décembre à la mi-mars. L'horaire peut varier. Refuge quatre saisons, installations sanitaires. Diffusion de capsules vidéo historiques sur la Route des Belles-Histoires.

km 42,3 > À l'Abordage!*rue de l'Église O. / 0,8 km*

2268, rue de l'Église, Val-David

819 322-1234

alabordage.ca

Descente de sept kilomètres sur la rivière du Nord en canot ou en kayak et retour à vélo sur le P'tit Train du Nord. Plusieurs forfaits disponibles. Les réservations ne sont pas requises.

km 42,3 > Auberge du Vieux Foyer ★★★*rue Lavoie E. / 1^{er} rang de Doncaster D. / 2 km*3167, 1^{er} rang de Doncaster, Val-David

819 322-2686 / 1 800 567-8327

aubergeduvieuxfoyer.com

Reconnue pour la qualité de son accueil et la finesse de sa cuisine. Nouveau centre de santé et spa quatre saisons de 18 places. 36 chambres et 5 chalets. Piste cyclable à la porte.

km 42,3 > Tim Hortons Val-David*rue de l'Église O. / route 117 D. / 1,1 km*


1410, route 117, Val-David

819 322-9964



Que ce soit pour la variété de beignets exquis, le café légendaire, ou encore pour les paninis grillés à point, les wraps, sandwichs ou soupes chaudes et réconfortantes, le Tim Hortons de Val-David vous accueillera avec une équipe des plus chaleureuses, à sa salle à manger et son service au volant. Ouvert tous les jours de 5 h à 22 h.




km 42,3 > Caisse DesjardinsSainte-Agathe-des-Monts 

rue de l'Église O. / 0,2 km

Centre de services de Val-David

2462, rue de l'Église, Val-David

 Institution financière.**km 42,6** > Auberge-Microbrasserie ★★★
Le Baril Roulant

sur le parc

1430, rue de l'Académie, Val-David

819 322-2280

barilroulant.com

Concept unique : auberge-microbrasserie comprenant 6 chambres privées, 1 suite avec bain thérapeutique et 14 places au dortoir. À deux pas du centre du village de Val-David, terrasse face à la rivière du Nord, cuisine créative. Espace sécurisé pour les vélos.

km 42,7 > La Maison de Bavière ★★★

sur le parc

1470, chemin de la Rivière, Val-David

819 322-3528 / 1 866 322-3528

maisondebaviere.com

Site exceptionnel au bord des cascades de la rivière du Nord. Résidence de tourisme, trois studios tout équipés pour location de deux nuits minimum. Abri pour vélos et skis.

**km 42,7** > Motel Le Radisson de Val-David ★★pont de la rivière O. / ch. de l'Île D. / traversez la 117
0,5 km

1480, route 117, Val-David

819 322-2727 / 1 877 880-2727

motelleradisson.com

Luxeux et abordable, bains à remous, foyers et cuisinettes. Abri pour vélos et skis, piscine extérieure chauffée. Wi-Fi gratuit. Excellent rapport qualité-prix.

km 45,1 > Clef des Champs

sur le parc

2205, chemin de la Rivière, Val-David

819 322-3959, poste 333

clefdeschamps.net

Herboristerie traditionnelle depuis plus de 40 ans et jardin biologique de plantes médicinales situé en montagne. Vue panoramique. Visites libres, audioguidées ou avec une herboriste. Boutique, bar santé, terrasse, aire de pique-nique. Supports à vélos. Entrée à 800 m de la piste, avec dénivelé. Tous les jours, 13 juillet au 18 août, 10h à 18h; visites guidées à 10h 30.



km 45,9 à 54,7 > **Sainte-Agathe-des-Monts**

sur le parc

Bureau d'accueil touristique à la gare (km 49,1)

819 326-3731

sainte-agathe.org • vsadm.ca

Piste cyclable reliant le parc linéaire au centre-ville.

Magnifiques parcs et plages au centre-ville sur les rives du lac des Sables. Ville récréotouristique et de services.

km 46,6 > **Motel St-Moritz** ★★

ch. Legault S.-O. / ch. de la Rivière D. / rue Principale G. / 1,9 km

1580, rue Principale, Sainte-Agathe-des-Monts

819 326-3444 / 1 800 567-6752

motelstmoritz.com

37 chambres et suites. Bains à remous doubles, foyers et cuisinettes. Chambres avec téléviseur, chaîne TVA Sports, air climatisé, Internet haute vitesse. Piscine, glissade, abri sécuritaire pour vélos. Déjeuner continental.

km 48,8 > **Super 8 Sainte-Agathe** ★★★

route 117 S. / rue Léonard D. / 1,8 km

500, rue Léonard, Sainte-Agathe-des-Monts

819 324-8880 / 1 866 527-9206

super8steagathe.com

72 chambres et suites, frigo, micro-ondes, Internet haute vitesse, stationnement sécuritaire, déjeuner SuperStart inclus, piscine, bain à remous et glissade d'eau intérieure de 32 m.

km 48,8 > **Caisse Desjardins Sainte-Agathe-des-Monts** ○

rue Demontigny / 1 km

77, rue Principale E., Sainte-Agathe-des-Monts

Institution financière.

km 49 > **Hôtel-Spa Watel** ★★★★★

rue Demontigny O. / rue Principale D. / Saint-Venant G. / 2 km

250, rue Saint-Venant, Sainte-Agathe-des-Monts

819 326-7016 / 1 800 363-6478

hotelspawatel.com

Face au lac des Sables, chambres classiques, supérieures et suites avec bain à remous double et foyer. Sur place : deux piscines et huit spas intérieurs et extérieurs, sauna sec et vapeur, bain froid, accès à la plage, restaurant et massages.

km 49 > **Auberge aux Nuits de Rêve** ★★★

rue Saint-Bruno G. / rue Principale D. / 1 km

14, rue Larocque Ouest, Sainte-Agathe-des-Monts

1 888 326-5042

reve.ca

À 1 km du centre-ville. Sept chambres thématiques avec bain thérapeutique double. Air climatisé, plage privée, location de pédalos, planche à pagaie, canots et kayaks sans frais. Petit-déjeuner complet servi sur le balcon au bord du lac.

km 49 > **Auberge de la Tour du Lac** ★★★

rue Saint-Paul O. / rue Saint-Bruno G.

rue Préfontaine D. / ch. du Tour-du-Lac D. / 1 km

173, chemin du Tour-du-Lac, Sainte-Agathe-des-Monts

1 800 622-1735

latourdulac.ca

Auberge, restaurant et spa. Douze chambres avec bain à remous double, foyer, téléviseur et air climatisé. Forfaits incluant toujours un souper six services et le petit-déjeuner. Massage en option.

km 49 > **Camping Sainte-Agathe-des-Monts** ★★★★★

rue Saint-Paul O. / rue Sainte-Agathe G.

rue Principale G. / rue Saint-Venant D. / 3 km

2, chemin du Lac-des-Sables

Coin de la route 329 Sud, Sainte-Agathe-des-Monts

819 324-0482 / 1 800 561-7360

campingsainteagathedesmonts.com

Camping, centre de ski de fond et activités de plein air. 50 km de sentiers pédestres. Location de pédalos, canots, kayaks, vélos, skis de fond et raquettes. Plage.



km 49,1 > Gare de Sainte-Agathe-des-Monts*sur le parc*

24, rue Saint-Paul Est, J8C 3M3



Style : Queen Anne, gare reconstruite en 2010. La gare abrite le bureau d'accueil touristique et est ouverte tous les jours de 9 h à 18 h. Toilettes, musée d'histoire locale. Diffusion de capsules vidéo historiques sur la Route des Belles-Histoires.

km 60,1 > **Camping du Domaine Lausanne** ★ ★ ★ ★*sur le parc*150, route 117, Sainte-Agathe-des-Monts
819 326-3550campinglausanne.qc.ca

Traversé par le parc linéaire le P'tit Train du Nord, le Camping du Domaine Lausanne charme les cyclistes qui s'y arrêtent le temps d'une visite à la plage ou d'un séjour en camping ou en hébergement prêt-à-camper (roulottes, cabines flottantes, cabines, tentes et plus). Restaurant/dépanneur/crèmerie sur place.

km 70,3 > **Crèmerie de la Gare***sur le parc*451, rue de la Gare, Saint-Faustin-Lac-Carré
819 341-3627

Plaisirs glacés: cornets crème molle (vanille, chocolat, twist), gelato, sorbets, yogourt glacé, tofu glacé, slush, gaufres et coupes glacées garnies à votre choix, enrobage régulier ou belge et encore bien plus. Suivez la page Facebook.

km 70,4 > Gare de Saint-Faustin-Lac-Carré*sur le parc*

420, rue de la Gare, J0T 1J1



Style : néo-gothique, gare originale construite en 1911. Bloc sanitaire ouvert de 7 h à 19 h du 18 mai au 2 septembre. Aires de jeux pour enfants, tables de pique-nique, abri, terrain de volleyball et prêt d'équipement sportif les week-ends. Au parc de la Gare, admirez de nombreuses sculptures et déposez vos cœurs messagers dans le fameux Arbre de l'Amour.

km 70,6 > **Caisse Desjardins de Mont-Tremblant** *rue Principale / 1,8 km*Centre de services de Saint-Faustin
630, rue Principale, Saint-Faustin-Lac-Carré

Institution financière.

km 70,6 > **Café Bistro La Stazione***sur le parc*1830, rue Principale, Saint-Faustin-Lac-Carré
819 688-5817verodaneau.wixsite.com/la-stazione

Directement sur la piste cyclable. Maison centenaire. Café bistro. Terrasse, carte des vins et sélection de bières. Ambiance chaleureuse.

km 70,6 > **Motel Le Saint-Faustin** ★ ★ ★*rue Principale O. / rue Saint-Faustin G. / 2 km*1215, route 117, Saint-Faustin-Lac-Carré
819 688-6226 / 1 877 688-6226lesaintfaustin.com

Chambres spacieuses, très propres, climatisées, salles de bain privées. Entreposage de vélos verrouillé avec système d'alarme, déjeuner continental gratuit. Construction distincte. Petites terrasses extérieures.

km 70,6 > **Camping Domaine Desjardins** ★ ★ ★*rue Principale O. / rue Saint-Faustin D. / 2,5 km*1045, rue de la Pisciculture, Saint-Faustin-Lac-Carré
819 688-2179campingdesjardins.com

Sites tranquilles conçus spécialement pour les cyclistes, près du lac.



km 78,1 à 95,8 > **Mont-Tremblant***sur le parc*1145, rue de Saint-Jovite, Mont-Tremblant
819 425-8614ville demont-tremblant.qc.ca

Ville à vocation touristique de classe internationale.

km 80,5 à 83,4 > **Centre-ville de services**

Ville de Mont-Tremblant / Secteur Centre-ville



Aire de services au parc des Voyageurs au km 83,3.

km 80,5 > **Hôtel Vacances Tremblant** ★★★*rue du Ruisseau O. / rue de Saint-Jovite D. / 1,3 km*330, route 117, Mont-Tremblant
1 800 667-8936hotelvacancestremblant.com

Trente studios et suites mezzanine, cuisine équipée, piscine et bain à remous intérieurs, sauna, foyer, accès Internet haute vitesse gratuit, restaurant. Le meilleur rapport qualité-prix de la région.

km 83,3 > **Caisse Desjardins de Mont-Tremblant** ☉*rue Labelle / 1,3 km*

470, rue Charbonneau, Mont-Tremblant

☎ Institution financière.

km 83,3 > **AX Hôtel Mont-Tremblant** ★★★*rue Labelle S.-O. / rue de Saint-Jovite D.
rue Léonard G. / rue Lalonde G. / 2,2 km*860, rue Lalonde, Mont-Tremblant
819 429-6000 / 1 888 429-6000axhotel.ca

Situé au centre-ville et à dix minutes de voiture de Tremblant, chambres et grands condos disponibles. Déjeuner inclus. Piscines intérieure et extérieure. Sur place, restaurant Steak Frites St-Paul offrant la formule apportez votre vin.

km 83,3 > **Auberge Le Voyageur B&B** ★★★*sur le parc*900, rue Coupal, Mont-Tremblant
819 429-6277 / 1 800 205-7173bbvoyageur.com

Directement sur la piste cyclable. Confort garanti. Service personnalisé, sécurité pour les vélos. Voir page 29.

km 88,5 à 93 > **Mont-Tremblant**

Secteur Village

**km 92,2** > **Auberge La Porte Rouge** ★★★*sur le parc*1874, chemin du Village, Mont-Tremblant
819 425-3505 / 1 800 665-3505aubergelaportero rouge.com

Sur les berges du lac Mercier. Au cœur du village de Mont-Tremblant. Piscine, plage, équipement nautique, terrasse, restaurant, chambres, chalets.

km 92,2 > **Gare de Mont-Tremblant***sur le parc*

1886, chemin du Village, J8E 1K4



Style : gare mobile. Reconstituée en 1998 sur le site de l'ancienne gare du Village, dont elle est d'ailleurs une réplique, la Place de la Gare est un centre d'exposition et un atelier d'artistes. Ouverte toute l'année, sauf durant le mois de novembre où elle est fermée. Du 24 juin à la fête du Travail : dimanche au jeudi de 9 h à 17 h; samedi de 9 h à 19 h. Le reste de l'année, du jeudi au lundi de 10 h à 17 h.

km 92,3 > **Hôtel Mont-Tremblant** ★★★*sur le parc*1900, chemin du Village, Mont-Tremblant
819 717-1410 / 1 855 275-8585hotelmonttremblant.net

Réputé pour sa propreté et son accueil chaleureux. 19 chambres confortables à prix concurrentiel, toutes équipées de salle de bain complète, de téléviseur câblé et d'air climatisé. Restaurant sur place, petit-déjeuner complet inclus, casier à skis et abri pour vélos.

km 98,6 > **Auberge Le Cosy Tremblant** ★★★★★*ch. de la Station O. / route des Tulipes D. / 1,5 km*

4273, route des Tulipes, La Conception

819 686-5289 / 1 888 686-5289

aubergelecosy.com

▼🏠🚰🚰

À dix minutes de la Station Mont-Tremblant. Accès à la rivière Rouge. Chambres haut de gamme. Piscine, spa et sauna.

km 98,9 > **Les Jardins de L'Achillée Millefeuille – Halte Santé** ★★★★★*sur le parc*

4352, route des Tulipes, La Conception

819 686-9187 / 1 877 686-9187

millefeuille.ca

🏠🚰🚰🚰🚰🚰🚰🚰🚰🚰🚰🚰🚰🚰🚰

B&B écologique, jardins, hamacs, oiseaux, terrasses, camping. Massages Shiatsu. Accès à la rivière Rouge. Un lieu privilégié pour se ressourcer. Forfaits vélo, spa, massage. Lauréat national coup de cœur du public 2010 de l'Association de l'Agrotourisme et du Tourisme Gourmand du Québec.

km 99,3 à 112,5 > **Labelle***sur le parc*

1, rue du Pont, Labelle

819 681-3371

municipalite.labelle.qc.ca

🚰🚰🚰🚰🚰🚰🚰🚰🚰🚰🚰🚰🚰🚰

Un arrêt à Labelle s'impose ! Site où restaurants, auberges et campings sont à proximité ; vous pourrez également découvrir la riche histoire ferroviaire du Nord grâce au Musée ferroviaire situé à même la gare. La piste est asphaltée à partir de la gare de Labelle et ce, vers le nord.

km 107,5 > **Caisse Desjardins de la Rouge** 🏠*rue du Pont O. / 0,8 km*

Centre de services Labelle

7531, boul. du Curé-Labelle, Labelle

🏠🏠 Institution financière.

**km 107,5** > **Camping Chutes-aux-Iroquois** ★★★★★*ch. de la Gare S. / rue Gélinas S.-E. / rue du Pont N.**rue du Camping S.-E. / 0,3 km*

36, rue du Camping, Labelle

819 686-2337

campingunion.com

🏠🚰🚰🚰🚰🚰🚰🚰🚰

Bord de l'eau, salle communautaire, billard, piscine, dépanneur, jeux d'eau, prêt-à-camper. Canot-kayak avec transport. Cartes Visa et Mastercard acceptées.

km 107,5 > **Gare de Labelle***sur le parc*

178, rue du Dépôt, JOT 1H0

🏠🚰

Style : cottage orné, gare originale construite en 1924. Horaire : 18 et 19 mai, de 10h à 16h et du 24 juin à la fête du Travail, tous les jours et jusqu'à l'Action de grâce, les week-ends de 10h à 16h. La gare abrite une auberge ainsi qu'un musée ferroviaire. Bloc sanitaire avec douches, aire de pique-nique, terrain de jeux pour enfants. Parc des Cheminots : vestiges des installations ferroviaires d'époque, train de queue.

km 107,5 > **La Gare Auberge – Restaurant – Bar** ★★*sur le parc*

180, rue du Dépôt, Labelle

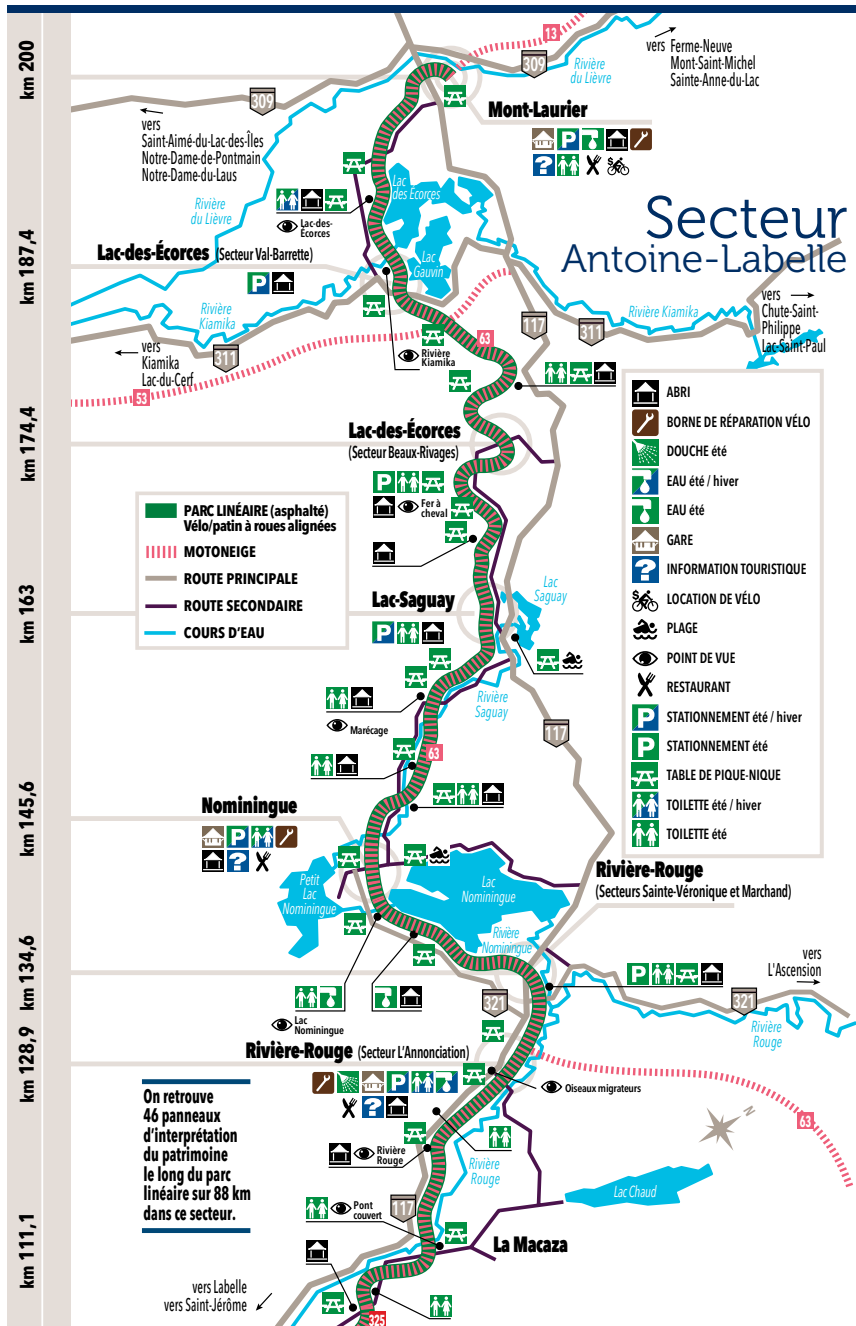
819 686-3666 / 1 877 886-3666

lagare-labelle.com

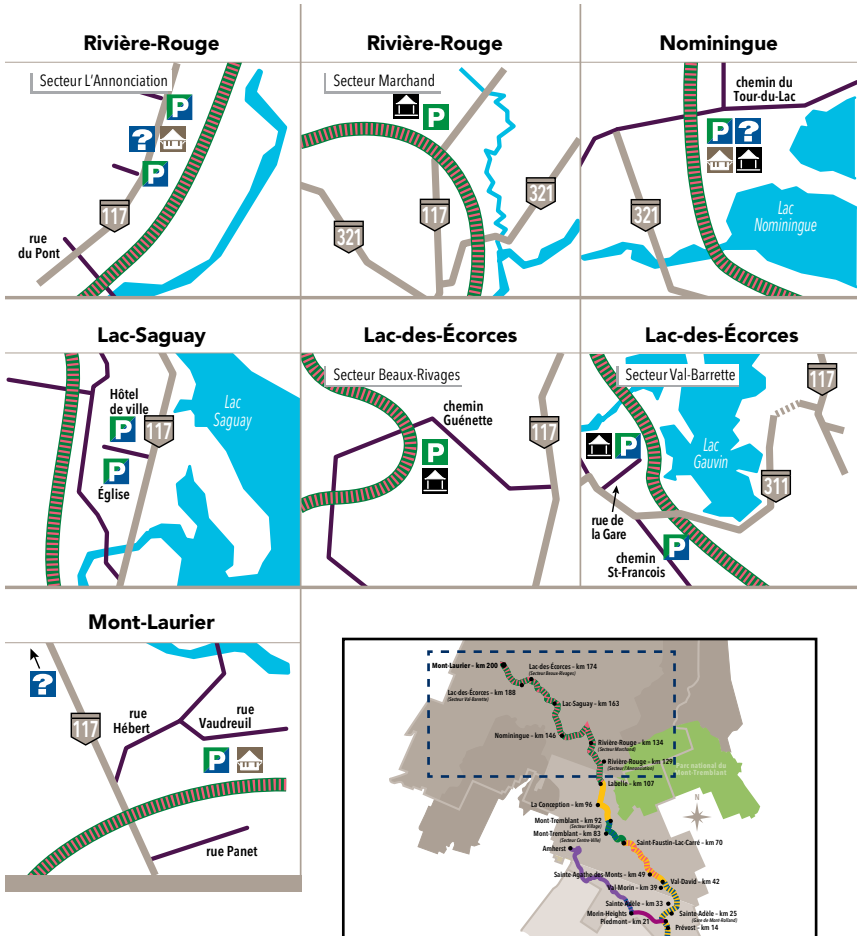
🚰🚰🚰🚰🚰🚰🚰🚰

Édifice patrimonial, chambres décorées avec meubles d'époque, literie de qualité, air climatisé. Cuisine réconfort, menus saisonniers. Terrasse, internet sans fil. Pistes de randonnées, motoneige, VTT, ski de fond et location de canots à proximité.





Accès et stationnements



Information : Tourisme Laurentides / 450 224-7007 ou 1 800 561-6673
Ces informations étaient valides à l'automne 2018 et sont sujettes à changement sans aucun préavis.

km 117,6 à 136,9 > **Rivière-Rouge***rue du Pont / 0,1 km*

25, rue L'Annonciation Sud, Rivière-Rouge
819 275-5358 / 819 275-2929, poste 221
riviere-rouge.ca



Nombreux services. Centre-villageois. Gare originale construite en 1903, parc sécurisé avec jeux d'eau.

km 128,7 > **Caisse Desjardins de la Rouge** *sur le parc*

550, rue L'Annonciation Nord, Rivière-Rouge
 Institution financière.

km 128,9 > **Gare de L'Annonciation***sur le parc*

682, rue L'Annonciation Nord, JOT 1T0



Style : cottage orné, gare originale construite en 1903. La gare abrite le bureau d'accueil touristique et est ouverte toute l'année. Toilettes, douche, aire de pique-nique, centre d'exposition, jeux d'eau, grand stationnement pour remorques. Diffusion de capsules vidéo historiques sur la Route des Belles-Histoires.

km 128,9 > **Tourisme Hautes-Laurentides***sur le parc*

682, rue L'Annonciation Nord, Rivière-Rouge
819 275-5358
velo-hautes-laurentides.qc.ca • monteznousvoir.ca



Bureau d'accueil touristique situé dans la gare. Douche, toilettes, eau potable, aire de pique-nique, centre d'exposition. Grand stationnement pour remorques. Wi-Fi sur le site de la gare.

km 132,8 > **Auberge Le Saint-Bohème** *********ch. de la Mullen / 0,6 km*

1397, chemin de la Mullen, Rivière-Rouge
819 275-2796
aubergelesaint-boheme.com



Cinq superbes chambres avec salle de bain privée. Aménagement extérieur exceptionnel. Souper sur réservation, permis d'alcool. Piscine et salon extérieur avec foyer. Chapiteau offert en location pour mariages et événements.

km 136,9 à 154 > **Nominingue***ch. du Tour-du-Lac O. / 0,5 km*

2110, chemin du Tour-du-Lac, Nominingue
819 278-3384
municipalitenominingue.qc.ca



Bureau d'accueil touristique à la gare. Été : sentiers pédestres, hébertisme, vélo de montagne, tennis, basket-ball, plage et parc de planche à roulettes. Hiver : raquette, ski de fond, patinoire et anneau de glace.

km 142,5 > **Auberge Chez Ignace** *********sur le parc*

1455, chemin de Bellerive-sur-le-Lac, Nominingue
819 278-0689
ignace.qc.ca



Souper table d'hôte cinq choix, permis d'alcool, cinq chambres avec salle de bain privée, air climatisé, téléviseur et Wi-Fi. Quai au bord de l'eau, spa sur terrasse. Local sécurisé pour vélos. Plusieurs forfaits vélo disponibles sur le site Web. Voir page 29.

km 143 > **Auberge Villa Bellerive** **★ ★***sur le parc*

1596, chemin de Bellerive-sur-le-Lac, Nominingue
819 278-3802 / 1 800 786-3802
villabellerive.com



Au bord du lac Nominingue, auberge historique de 12 chambres, certaines avec air climatisé, foyer, bain à remous, cuisinette et balcon. Resto-terrasse. Plage, piscine, spa, marina et embarcation. Forfaits disponibles.

km 145,6 > **Gare de Nominingue***sur le parc*

2150, chemin du Tour-du-lac, J0W 1R0



Style : cottage orné, gare originale construite en 1904. La gare abrite le bureau d'accueil touristique et est ouverte de la fin juin à la mi-octobre. Collection permanente de photographies anciennes, expositions artisanales, concerts gratuits en plein air. Diffusion de capsules vidéo historiques sur la Route des Belles-Histoires.

km 145,7 ➤ Caisse Desjardins de la Rouge

ch. du Tour-du-Lac E. / 0,6 km
Centre de services Nominique
2260, chemin du Tour-du-Lac, Nominique
☎ Institution financière.

km 145,7 ➤ Auberge L'Île de France ★★

ch. du Tour-du-Lac O. / 0,15 km
2188, chemin du Tour-du-Lac, Nominique
819 278-0364
auberge-ile-de-france.info

🏠 🍷 🍴 🚗 🚲 🚰 🚰 🚰 🚰 🚰
Auberge-restaurant de charme dans les Hautes-Laurentides. Ambiance chaleureuse. Sept chambres thématiques de grand confort, avec salle de bain privée et Internet gratuit. Salon communautaire avec frigo, café, thé, grille-pain et télévision incluant Netflix. Garage verrouillé pour vélos et outils disponibles pour réparations.

km 145,7 ➤ Club et Hôtel du Golf Nominique ★★★

ch. du Tour-du-Lac S. / 0,5 km
2100, chemin du Tour-du-Lac, Nominique
819 278-3836 / 1 877 530-4653
hotelgolfnominique.qc.ca

🏠 🍷 🍴 🚗 🚲 🚰 🚰 🚰
Hôtel de 19 chambres, salle de bain privée, air climatisé, deux lits Queen, minifrigo, séchoir à cheveux. Abri pour vélos. Forfaits complets, restauration sur place.

km 162,8 ➤ Motel Ours Bleu ★★

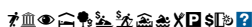
ch. Ringuette / traversez la route 117 / ch. de la Presqu'île 0,4 km
19, chemin de la Presqu'île, Lac-Saguay
819 278-0813 / 1 855 820-0813
moteloursbleu.com

🏠 🍷 🍴 🚗 🚲 🚰 🚰 🚰 🚰 🚰
Chambres accueillantes en pleine nature, toutes avec vue sur le lac. Calme et tranquillité assurés. Terrasse couverte, frigo, téléviseur, cafetière et Wi-Fi gratuit. Salles de bain privées avec divers articles de toilette. Garage verrouillé pour vos vélos. Forfait souper-coucher-déjeuner. Forfaits vélo et motoneige également disponibles.

km 187,6 ➤ Caisse Desjardins du Cœur des Hautes-Laurentides

☎ sur le parc
Centre de services Val-Barrette
133, rue Saint-Joseph, Lac-des-Écorces
☎ Institution financière.



km 191,5 à 200,9 > Mont-Laurier*boul. A.-Paquette O. / 0,8 km*300, boul. A.-Paquette, Mont-Laurier
819 623-1221villemontlaurier.qc.ca

Services sur le territoire de la municipalité. Au km 200,9, découvrez l'ancienne gare ferrovière, terminus de la ligne Montréal/Mont-Laurier, où le premier train est entré en gare en 1909.

km 199,6 > Hôtel Best Western Plus ★★★ Mont-Laurier*rue Lalemant E. / ave. du Moulin N. / 0,5 km*1231, boul. A.-Paquette, Mont-Laurier
819 623-5252 / 1 866 355-5252bestwesternmontlaurier.ca

Hôtel très confortable, complètement rénové, avec piscine intérieure, déjeuner buffet continental gratuit avec gaufres et œufs, abri pour vélos, forfait vélo, personnel accueillant et courtois.

km 200,3 > Caisse Desjardins du Cœur des Hautes-Laurentides*boul. A.-Paquette O. / 0,3 km*Siège social
597, boul. A.-Paquette, Mont-Laurier

Institution financière.

km 200,3 > Hôtel Comfort Inn ★★★ Mont-Laurier / La Cage - Brasserie sportive*boul. A.-Paquette O. / 0,1 km*700, boul. A.-Paquette, Mont-Laurier
819 623-6465 / 1 888 355-6465comfortinn-ml.ca

Hôtel 4 étoiles à 100 m de la piste cyclable. Restaurant adjacent. Boîtes à lunch disponibles. Spa et sauna. Abri pour vélos. Forfaits.

km 200,3 > Hôtel Quality Inn ★★★ Mont-Laurier*boul. A.-Paquette O. / 1,9 km*111, boul. A.-Paquette, Mont-Laurier
819 623-3555 / 1 800 346-3557qualityinn-ml.ca

Forfaits motoneige, quad et vélo. Piscine intérieure, restaurant L'Autentico, bar/billard avec terrasse. Caméra de surveillance.

km 200,3 > Auberge L'Étape ★★★*boul. A.-Paquette O. / 1 km*265, boul. A.-Paquette, Mont-Laurier
819 623-2400 / 1 800 943-0024aubergeletape.qc.ca

Wi-Fi, suites, déjeuner continental, salles de réunion et de réception.

km 200,3 > Hôtel Super 8 ★★★ Mont-Laurier*boul. A.-Paquette O. / 1,9 km*110, boul. A.-Paquette, Mont-Laurier
819 499-3888super8mont-laurier.com


Nouvellement bâti, le Super 8 Mont-Laurier vous offre 58 chambres sur quatre étages, incluant votre petit-déjeuner. Spas extérieurs ouverts toute l'année. Entreposage sécuritaire pour vos vélos.

km 200,9 > Gare de Mont-Laurier*sur le parc*

700, rue Vaudreuil, J9L 2B7



Style : cottage orné, gare originale construite en 1909. Restaurant et bloc sanitaire. Stationnement éclairé, avec caméras de surveillance. La gare est ouverte toute l'année. Diffusion de capsules vidéo historiques sur la Route des Belles-Histoires.

























































NOTRE DÉCOR,
VOTRE SCÉNARIO !

Lors de votre escapade sur le parc linéaire,
profitez-en pour **découvrir les Laurentides !**




Bureau d'information touristique • Sortie 51 de l'autoroute 15 (Porte-du-Nord)
450 224-7007 • 1 800 561-6673

Légende des pictogrammes

 ACCÈS À INTERNET SANS FIL GRATUIT	 GYM	 PATIN À ROUES ALIGNÉES
 ACCESSIBILITÉ PARTIELLE	 ESSENCE	 PISCINE EXTÉRIEURE
 ACTIVITÉS DE PLEIN AIR	 ÉVALUATION EN COURS	 PISCINE INTÉRIEURE
 ARTISANAT	 FARTAGE	 PLAGE SURVEILLÉE
 ATTRAITS CULTURELS	 GUICHET AUTOMATIQUE	 PLAGE SURVEILLÉE PAYANTE
 ATTRAITS TOURISTIQUES	 HÉBERGEMENT	 PRODUITS NATURELS
 BAR	 INFORMATION TOURISTIQUE	 RANDONNÉE PÉDESTRE
 BAR LAITIER	 JARDINS/PARCS	 RAQUETTE
 BIENVENUE CYCLISTES : Établissement d'hébergement touristique certifié	 LOCATION-MOTONEIGE	 RÉPARATION-MOTONEIGE
 BORNE DE RECHARGE POUR VÉHICULES ÉLECTRIQUES	 LOCATION-PATINS À ROUES ALIGNÉES	 RÉPARATION-SKIS DE FOND
 BORNE DE RÉPARATION VÉLO	 LOCATION-SKIS DE FOND	 RÉPARATION-VÉLO
 BOUTIQUE DE SPORTS	 LOCATION-VÉLO	 RESTAURANT
 CAMPING	 MARCHÉ D'ALIMENTATION / DÉPANNEUR	 ROUTE DES BELLES-HISTOIRES
 CANOT - KAYAK	 MICROBRASSERIE	 SIGNALISATION SUR LE PARC
 CENTRE DE SANTÉ - SPA	 MOTONEIGE	 SKI ALPIN
 CLASSIFICATION HÉBERGEMENT	 NAVETTE VERS LE PARC	 STATIONNEMENT
	 PAIEMENT DIRECT	 STATIONNEMENT PAYANT
		 TENTES SEULEMENT
		 THÉÂTRE



Réservez votre séjour
sur le **parc linéaire** !



Tourisme Laurentides propose un
**SERVICE DE RÉSERVATION D'HÉBERGEMENT
sans frais** pour votre escapade sur le parc linéaire

Suggestions d'itinéraires (une ou plusieurs journées),
transport de bagages...

450 224-7007 • 1 800 561-6673 • info-tourisme@laurentides.com

Cyclo-Gîtes

1 888 825-4273

bbvoyageur.com/cyclo-gites.html

Trois auberges, trois étapes : Auberge Chez Ignace (voir p.24) : km 142,5, Auberge Le Voyageur B&B (voir p.20) : km 83,3 et Auberge de la Gare (voir p.13) : km 33. Forfait vélo, « tout inclus », soit : souper, coucher et déjeuner avec ou sans transport de bagages. Une cuisine typique et de qualité, un confort douillet et vos vélos en sécurité, le tout accompagné d'un service personnalisé. Découvrez le parc linéaire Le P'tit Train du Nord, 232 kilomètres de piste cyclable. À votre première halte, l'aire de repos vous permet de profiter d'une vue imprenable sur le lac Nomingue. Pour la deuxième étape, savourez Mont-Tremblant et ses environs, ses rues piétonnières et ses activités. La dernière étape vous fera découvrir la culture et l'histoire de Sainte-Adèle, berceau des Pays-d'en-Haut. Visitez le site Web pour plus d'information.



Autobus Le Petit Train du Nord

km 0

Place de la Gare, Saint-Jérôme
450 569-5596 / 1 888 893-8356
autobuslepetittrainदनord.com

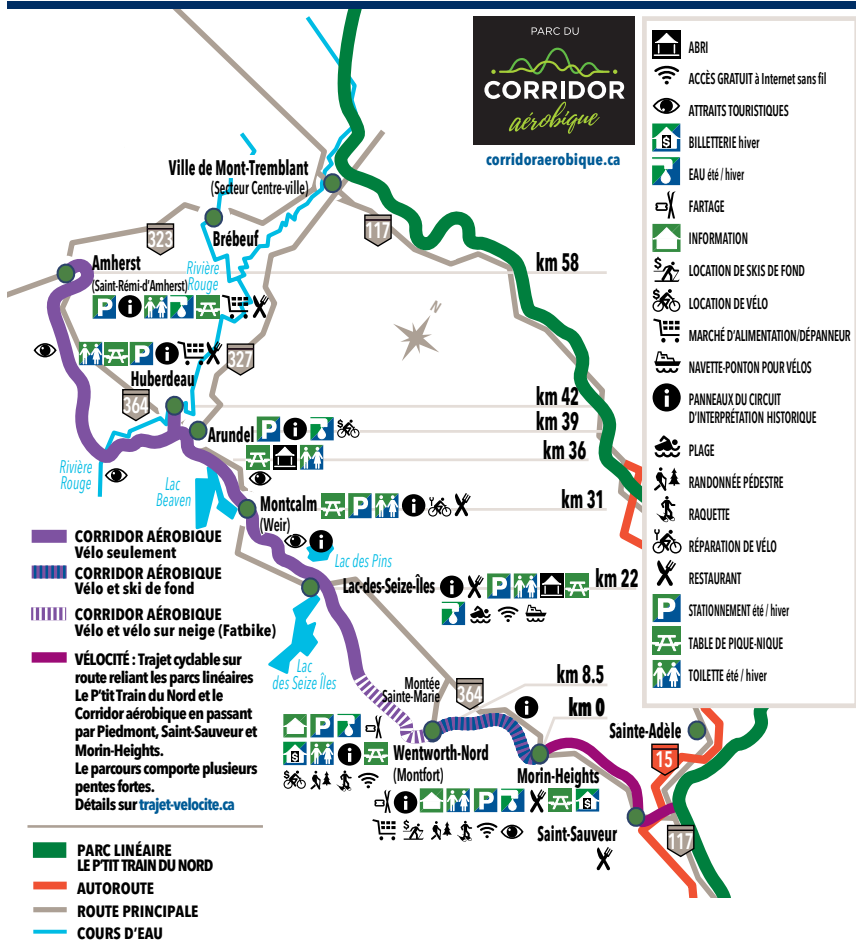
Transporteur officiel sur la piste cyclable Le P'tit Train du Nord, pionniers en services cyclistes depuis 1997, offrant de vous transporter, avec votre vélo, par autobus privé et remorques spécialement conçues et adaptées. Le service de transport de bagages entre les auberges ainsi que la location de vélo clé en main sont également disponibles. Avec les forfaits de 2 à 5 jours offerts par leurs partenaires, vous parcourez la piste du nord au sud et bénéficiez ainsi d'une inclinaison favorable.

L'équipe d'Autobus Le Petit Train du Nord se fera un plaisir de vous aider à planifier votre randonnée pour une journée plein air ou un forfait, que vous soyez seul ou en groupe. Un minimum de personnes est requis pour le transport, consulter le site Web pour l'horaire et les tarifs. Réservations requises pour tous les services.

No. de permis : 4-M-001173-001G



Avi : les entreprises précédentes sont privées et offrent des services sur le parc linéaire, mais ne sont pas administrées par Tourisme Laurentides ni par le Parc linéaire Le P'tit Train du Nord.



Longueur totale du Corridor aérobieque : 58 km

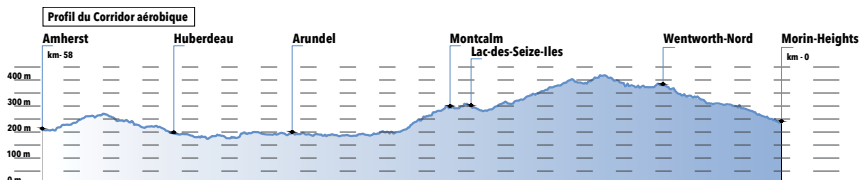
Revêtement : pierres concassées compactées et texture plutôt sablonneuse

Pentes : moyenne de 5 % comportant des faux plats

Niveau de difficulté : débutant - intermédiaire

Vélo recommandé : hybride ou de montagne

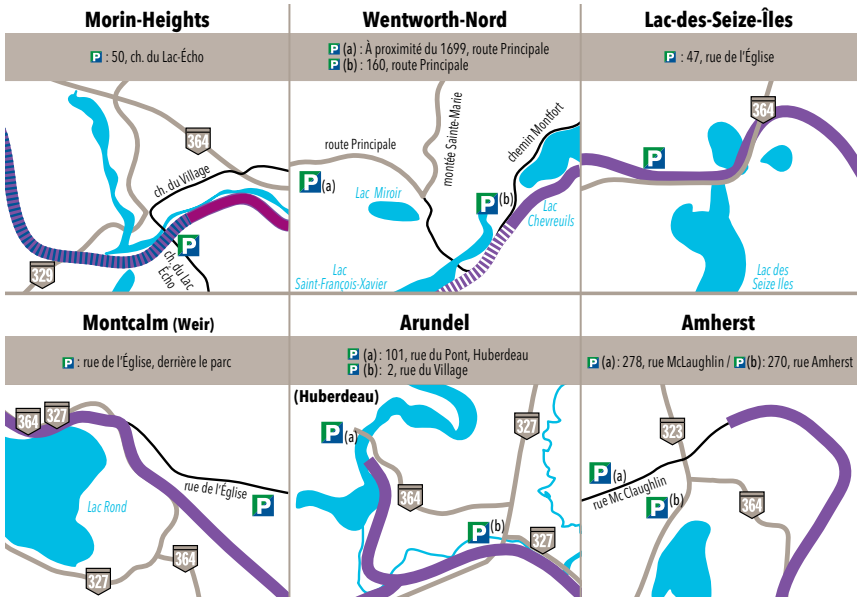
corridoraerobique.ca



Information : Tourisme Laurentides / 450 224-7007 ou 1 800 561-6673

Ces informations étaient valides à l'automne 2018 et sont sujettes à changement sans aucun préavis.

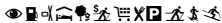
Accès et stationnements



Pour plus d'information : corridoraerobique.ca

Morin-Heights Réseau de ski de fond et de raquette et du Corridor aérobie

Chalet Bellevue
27, rue Bellevue, Morin-Heights
450 226-3232, poste 130
morinheights.com



Le pavillon d'accueil à Morin-Heights est la porte d'entrée des 165 km de sentiers de cette « Capitale du ski de fond ». 27 km de sentiers de raquette.



Réalisation, coordination et production

Tourisme Laurentides : Diane Leblond, directrice générale
Natalie Danis, coordination et gestion du projet

Assistants de projet : Caroline Baril et Elisabeth Legault

Collaboration : Parc linéaire Le P'tit Train du Nord

Graphisme : King Communications

Photos : Tourisme Laurentides

Impression : TC Transcontinental

Toute reproduction, en tout ou en partie, est interdite sans l'autorisation de Tourisme Laurentides. Les informations concernant les cartes et les règlements ont été fournies par le Parc linéaire Le P'tit Train du Nord.



PARC DU


CORRIDOR
aérobique

En toute saison, sillonnez le **parc du Corridor aérobique** et offrez-vous ce contact privilégié avec la nature de l'ouest des Laurentides.

ÉVADEZ-VOUS

Chez nous!



**LA DÉCOUVERTE
COMMENCE ICI**

→ CORRIDORAEROBIQUE.CA