

*12 CIRCUITS — 835 KM*

*ROULEZ. RELAXEZ. RECOMMENCEZ.*

[velorouteappalaches.com](http://velorouteappalaches.com)

Entre la plaine du Saint-Laurent  
et les contreforts des Appalaches,

# VICTORIANVILLE ET SA RÉGION

saura vous séduire avec ses paysages  
enchanteurs.

Peu importe votre calibre et votre motivation,  
vous êtes assuré de vivre une expérience  
cycliste inoubliable!

Plus de 835 km identifiés par niveau de difficulté  
et balisés sur le terrain vous sont proposés.

De la plaine aux sommets, vous cheminerez sur  
des routes secondaires, des rangs de campagnes  
et parfois même sur des routes de terre battue.

Chacun de nos 12 circuits possède une personnalité  
propre, qui vous fera découvrir une facette de la  
région. Certains parcours vous feront apprécier des  
découvertes gourmandes, la quiétude de la route  
verte, d'autres repousseront vos limites...

Tous vous envoûteront avec leurs paysages!

Art de vivre à vélo  
dans Victoriaville et sa région?

*Simple comme :*

***ROULEZ.***

***RELAXEZ.***

***RECOMMENCEZ.***








## Table des matières

<b>La plaine</b> 42 km		<b>5</b>
<b>Tour vélo Victo</b> 17 km		<b>7</b>
<b>La balade des fleurs</b> 54 km		<b>9</b>
<b>Parc linéaire des Bois-Francis</b> 77 km		<b>11</b>
<b>La boucle Bulstrode</b> 44 à 48 km		<b>13</b>
<b>La route des érables</b> 56 à 60 km	 	<b>15</b>
<b>La montée des vallons</b> 66 à 68 km	  	<b>17</b>
<b>Chicks On Wheels</b> 69 km	  	<b>19</b>
<b>La route des silos</b> 71 km	  	<b>23</b>
<b>Le circuit panoramique</b> 92 km	  	<b>25</b>
<b>La classique des Appalaches panoramique</b> 108 km	   	<b>27</b>
<b>La classique des Appalaches élite</b> 139 km	   	<b>30</b>

## Difficulté des circuits

	<b>Facile</b>
 	<b>Intermédiaire</b>
  	<b>Expérimenté</b>
   	<b>Élite</b>

## Code de sécurité et de bonne conduite







-  Circuler à l'extrême droite et dépasser par la gauche
-  Circuler en file lorsque vous êtes en groupe
-  Respecter la norme maximale de 15 cyclistes par peloton
-  Dégager la voie de roulement lors d'un arrêt
-  Respecter la signalisation qui est implantée sur les circuits
-  Les enfants de moins de 12 ans doivent circuler accompagnés d'un adulte
-  Respecter l'environnement

Nous vous invitons à consulter le guide de sécurité à vélo de la SAAQ : [saaq.gouv.qc.ca](http://saaq.gouv.qc.ca).






































## Services sur les circuits

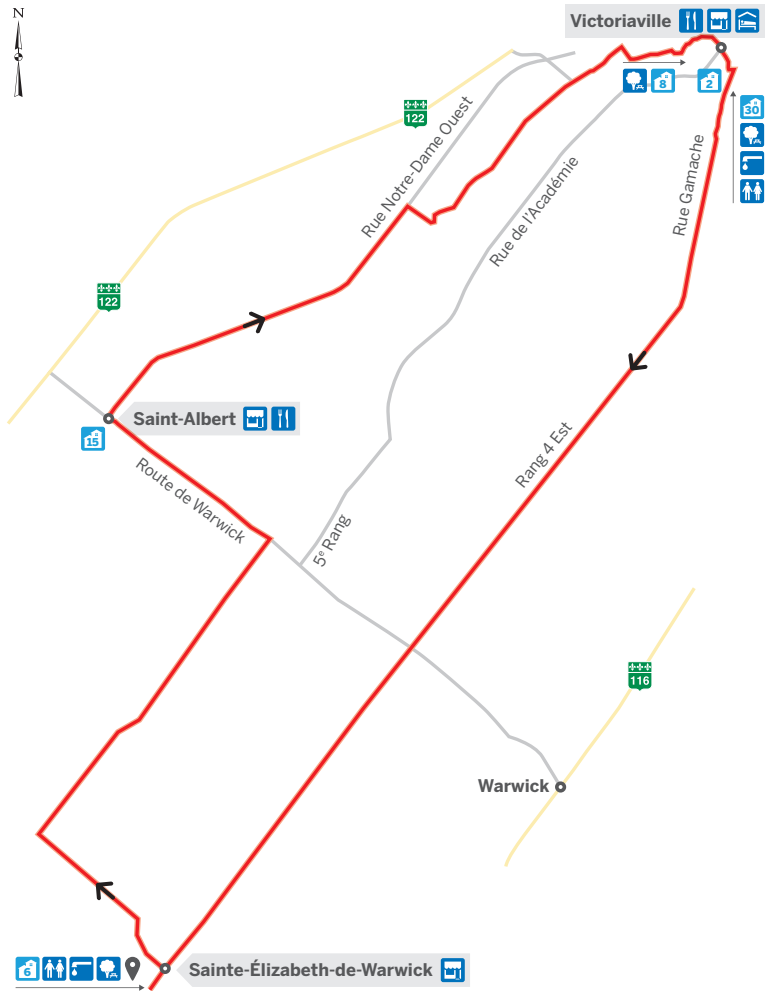
-  **Accommodation**
-  **Bâtiment de service**
-  **Boutique et réparation**
-  **Camping**
-  **Départ suggéré**
-  **Eau potable**
-  **Halte vélo**
-  **Hébergement**
-  **Information touristique**
-  **Prêt de vélo**
-  **Restaurant**
-  **Sens de l'itinéraire recommandé**
-  **Toilette**
-  **Vue panoramique**

## Types de voie

-  **Route verte 1**
-  **Route et piste cyclable asphaltées**
-  **Route et piste cyclable non asphaltées**
-  **Route optionnelle proposée**
-  **Route principale**
-  **Route secondaire**

## Attraits touristiques

-  **1 Alpagas d'Ham-Nature**
-  **2 Crystalina**
-  **3 Érablière aux Petits Plaisirs**
-  **4 Ferme Avibross**
-  **5 Ferme des Hautes Terres**
-  **6 Fromagerie du Presbytère**
-  **7 Fromagerie La Moutonnaire**
-  **8 Halte des Abénakis**
-  **9 Halte des Moulins**
-  **10 Halte du Parc Rock Dion**
-  **11 Halte du pont de fer**
-  **12 Halte Somerset**
-  **13 Jardin des Rendez-vous**
-  **14 Jardin et Sentier les Pieds d'Or**
-  **15 L'Olivier Del Mondo**
-  **16 La Jambonnaire**
-  **17 Les petits fruits d'Évelyne**
-  **18 Maison d'école du rang Cinq-Chicots**
-  **19 Maison de la culture/Halte-vélo**
-  **20 Maison recyclée**
-  **21 Moulin La Pierre**
-  **22 Musée d'outils anciens de Saint-Rémi**
-  **23 Musée Laurier**
-  **24 Parc Bernard Lemaire**
-  **25 Parc du Réservoir Beaudet**
-  **26 Parc du Mont-Arthabaska**
-  **27 Parc Fondation Étoiles d'Or**
-  **28 Parc Marie-Victorin**
-  **29 Parc solaire Alain Lemaire**
-  **30 Parc Terre-des-Jeunes**
-  **31 Passerelle des Bâisseurs**
-  **32 Passerelle du Réservoir Beaudet**
-  **33 Pont couvert de Sainte-Sophie**
-  **34 Rosé Mignon**
-  **35 Tour d'observation**
-  **36 Vélogare de Lyster**
-  **37 Vélogare du Grand-Tronc**



# La plaine

42 km

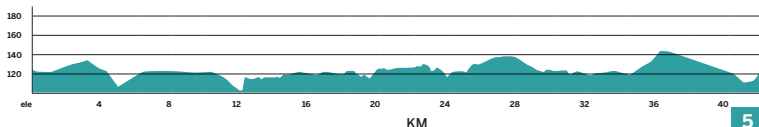



## DÉPART STATIONNEMENT DE L'ÉGLISE

Rue Principale, Sainte-Élizabeth-de-Warwick

KM TOTAL	DIRECTION	CIRCUIT
0,0		Stationnement de l'Église
0,0	←	Rue Principale
0,2	←	Route Alfred Libiberté
3,2	→	Rang 6
9,1	←	Chemin de Warwick
12,3	→	Rue principale ( <b>Rue Notre-Dame</b> )
18,2	→	Rue Bélard
18,7	←	Chemin Bord de l'eau ( <b>Rue Cartier</b> )
21,8	↑	Rue Cartier
22,8	→	Rue Pépin
23,1	←	Rue Renaud
23,8	→	Rue Lambert
23,9	↑	Continuer tout droit sur la piste cyclable longeant la rivière Nicolet
25,1	→	Piste cyclable rue Gamache
25,3	↑	Continuer sur rue Gamache
28,8	→	Rang 4
42		Retour au stationnement de l'Église

La plaine | 42 km





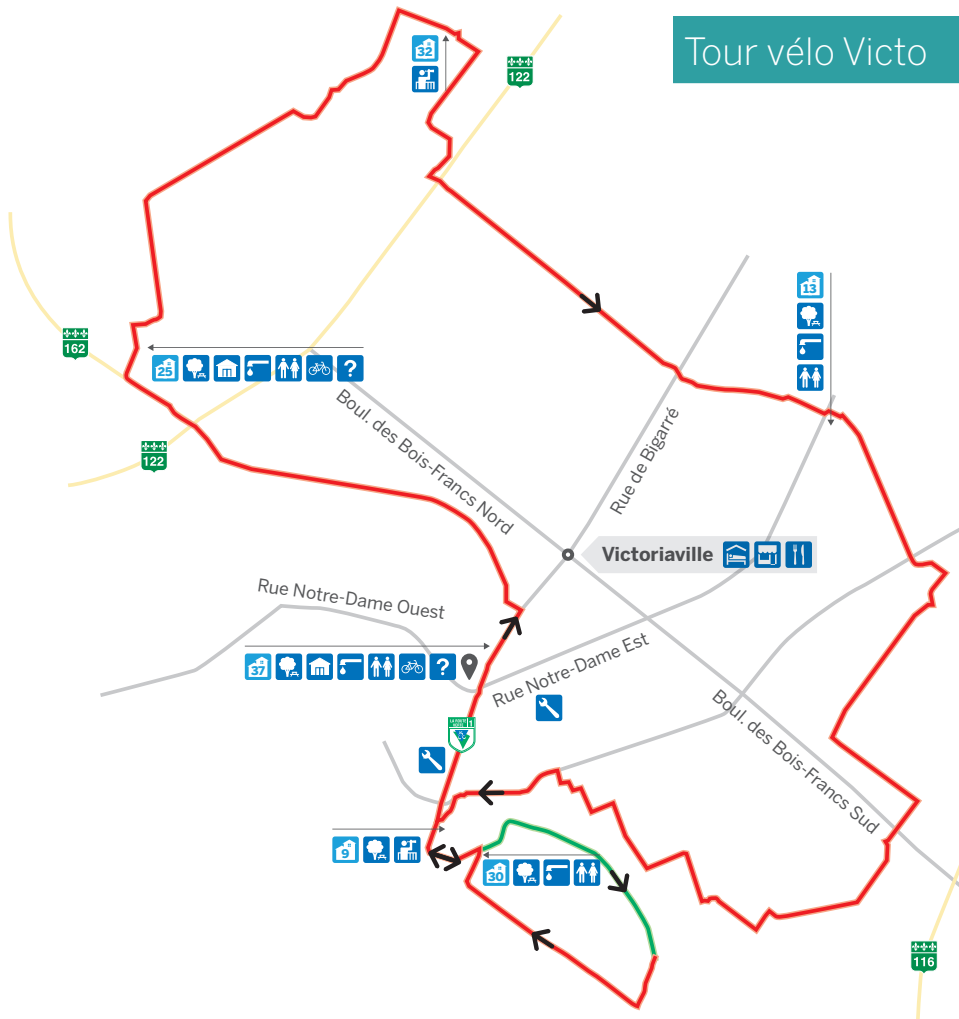
SAINTE-ÉLIZABETH-DE-WARWICK

**LA PLAINE**



# Tour vélo Victo

17 km



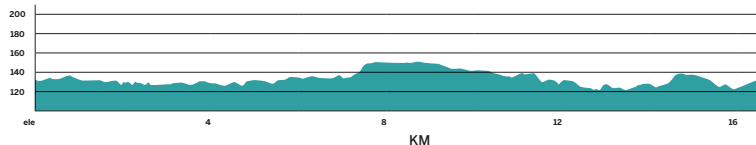


## DÉPART VÉLOGARE DU GRAND-TRONC 20, rue de Bigarré, Victoriaville

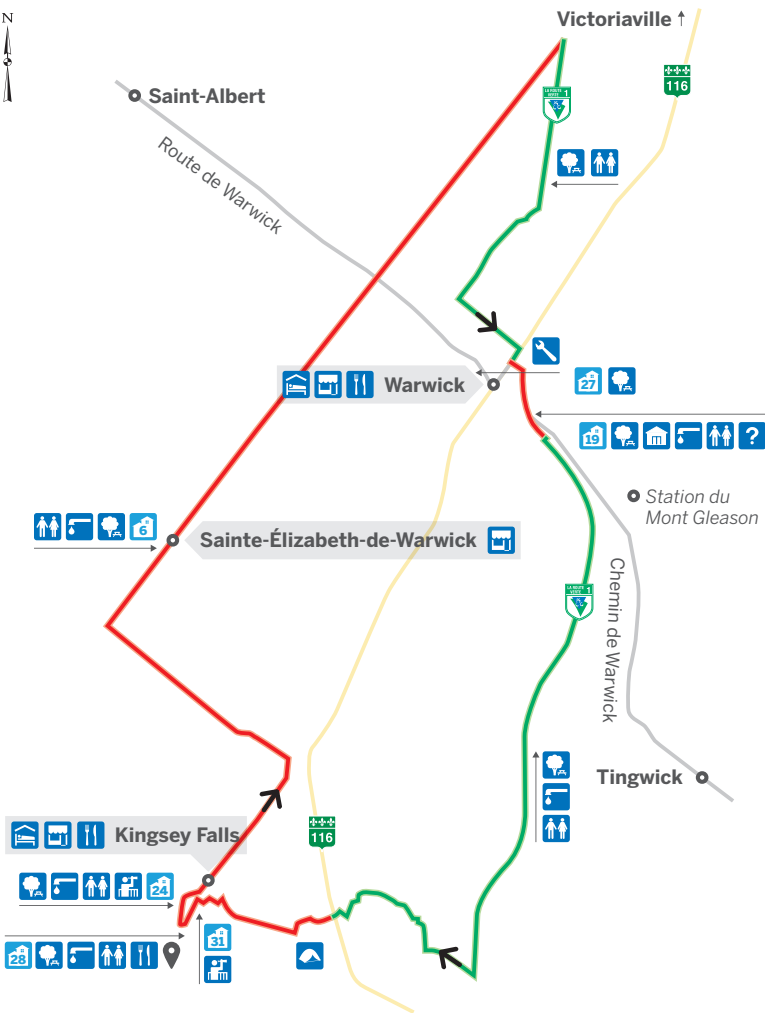
KM TOTAL	DIRECTION	CIRCUIT
0,0	←	Piste cyclable ( <i>Parc linéaire des Bois-Francs</i> )
0,2	←	Bande cyclable rue de l'Ermitage
0,3	→	Piste cyclable ( <i>La Promenade des Aînés</i> )
2,0	↑	Piste cyclable ( <i>Parc du Réservoir Beaudet</i> )
5,8	←	Bande cyclable du boulevard Labbé
7,0	→	Piste cyclable vers rue Sylvain et bande cyclable rue Sylvain
7,7	↑	Piste cyclable boulevard Labbé
8,4	↑	Rue Castonguay
8,6	→	Rue Leblanc
8,7	→	Rue Belvédère
9,5	←	Rue Girouard
9,9	→	Rue Lavergne
10	↑	Rue Grégoire
10,7	↑	Rue Campagna
10,8	←	Rue Perreault
10,9	→	Rue Bourgeois
11,2	→	Rue Olivier
11,4	←	Rue Caron
11,5	→	Rue Perreault
11,8	←	Rue Létourneau

11,9	→	Rue Saint-Zéphirin
12	←	Rue Habel
12,2	←	Piste cyclable boulevard Jutras
12,8	←	Piste cyclable ( <i>Parc linéaire des Bois-Francs</i> )
12,9	←	Rue des Chalets et piste cyclable longeant la rivière
14,5	→	Rue des Nations
15,4	→	Rue de la Concorde
15,6	←	Rue des Chalets
15,8	→	Piste cyclable ( <i>Parc linéaire des Bois-Francs</i> )
16,7		Vélogare du Grand-Tronc

Tour vélo Victo | 17 km







# La balade des fleurs

54 km

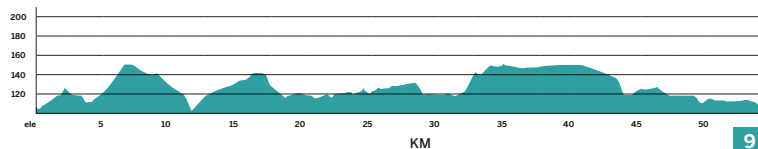


## DÉPART PARC MARIE-VICTORIN

385, boul. Marie-Victorin, Kingsey Falls

KM TOTAL	DIRECTION	CIRCUIT
0,0		Parc Marie-Victorin
0,2	→	Boulevard Marie-Victorin
4,1	←	Route Mondou
8,6	→	Rang 4 (Rue Principale)
24,2	→	Route Kirouac
24,2	→	Piste cyclable ( <i>Parc linéaire des Bois-Francis</i> )
46	→	Piste cyclable ( <i>Vert le Village Fleuri</i> )
52,7	←	Rue Lajeunesse
52,8	→	Rue Joncas
53,2	←	Rue Caron
53,6	→	Rue Tardif
53,7	←	Rue Pinard
54		Parc Marie-Victorin

La balade des fleurs | 54 km

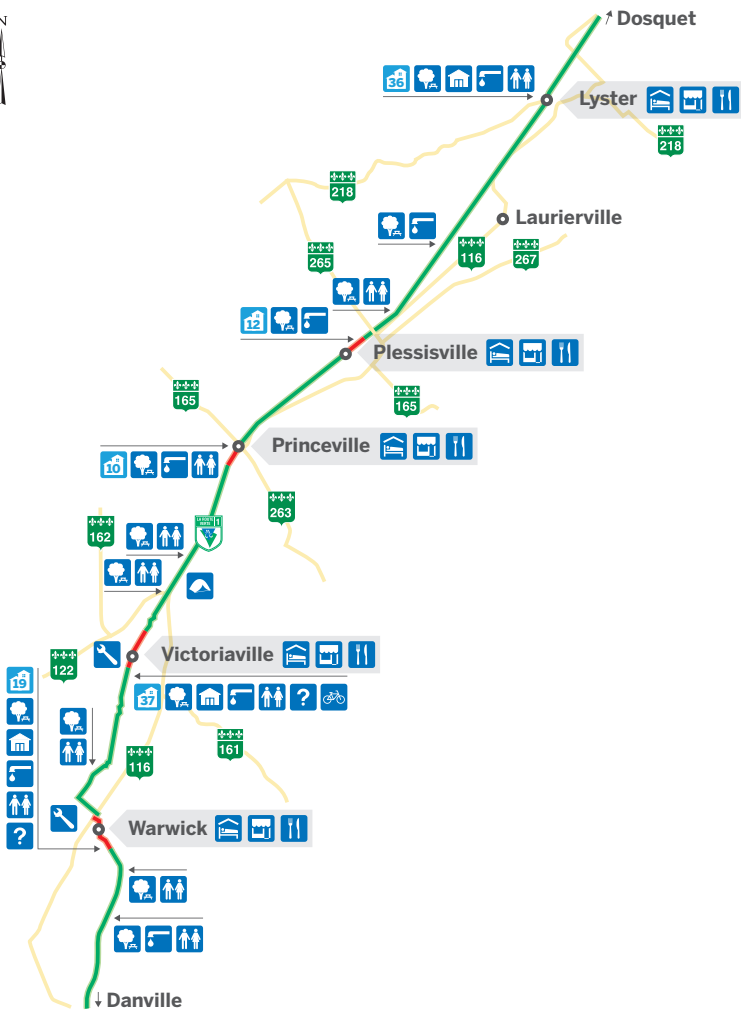




WARWICK

**LA BALADE  
DES FLEURS**





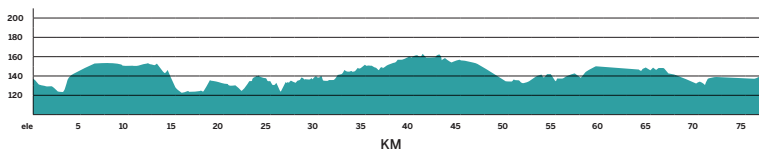
# Parc linéaire des Bois-Francis

77 km



Balisée « Route verte » et « Sentier Transcanadien », cette piste cyclable entièrement aménagée sur une ancienne voie ferroviaire traverse les MRC d'Arthabaska et de l'Érable. Elle vous fait découvrir 77 kilomètres de campagnes pittoresques et de milieux urbains chaleureux et accueillants, de Tingwick à Lyster en passant par Warwick, Saint-Christophe-d'Arthabaska, Victoriaville, Princeville et Plessisville.

Parc linéaire des Bois-Francis | 77 km



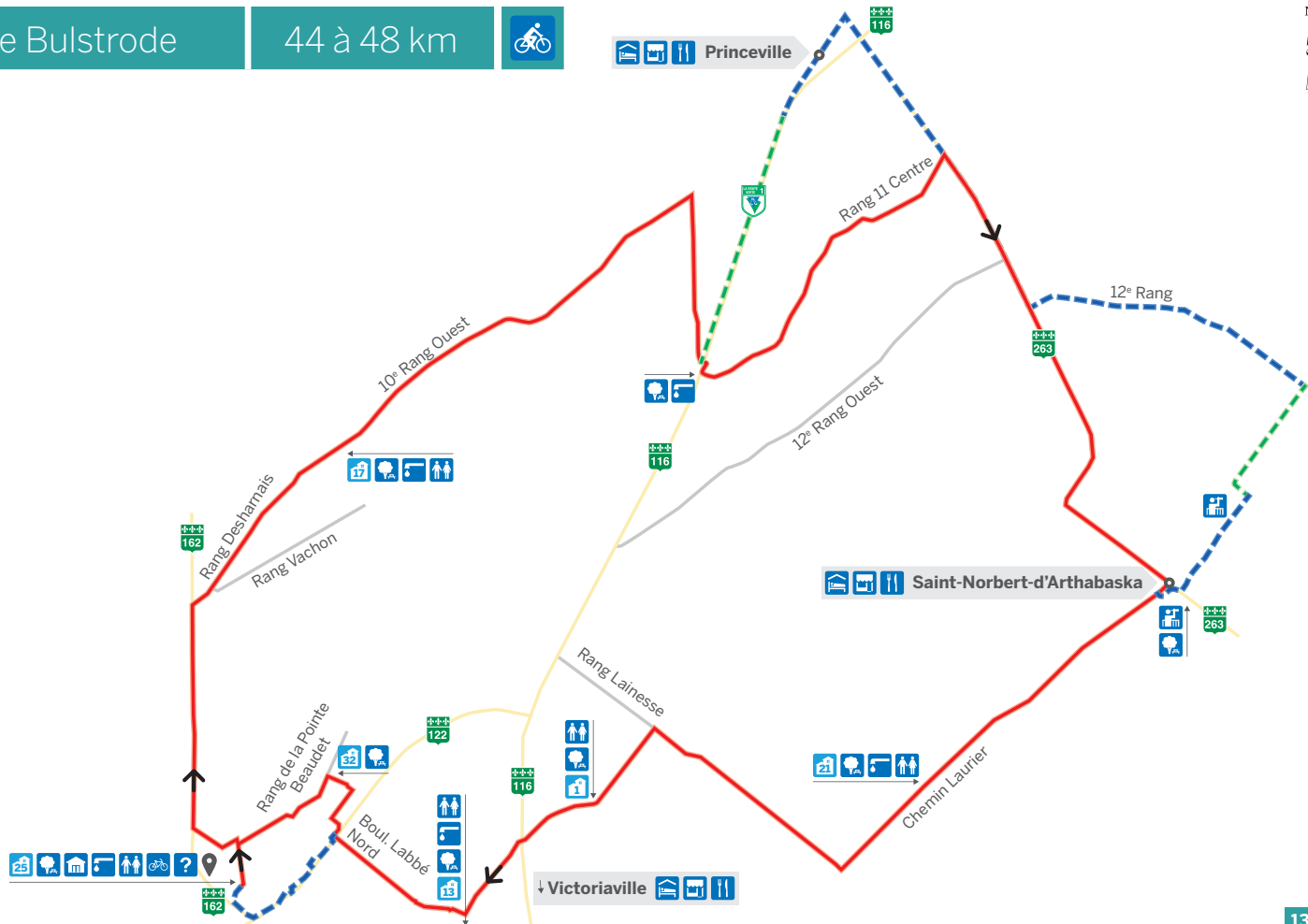


VICTORIAVILLE  
**LA BOUCLE  
BULSTRODE**



# La boucle Bulstrode

44 à 48 km

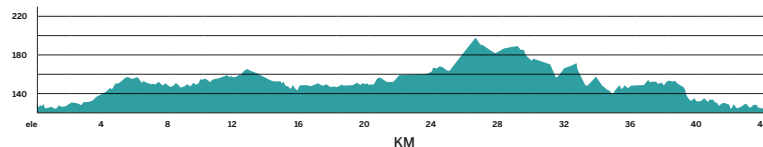




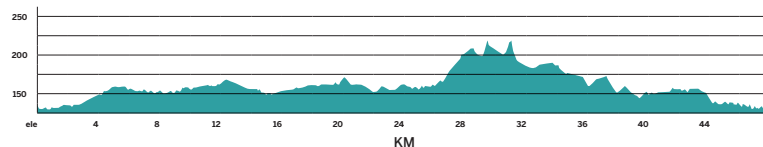
**DÉPART LE PARC DU RÉSERVOIR BEAUDET** 47, rue Garand, Victoriaville

KM TOTAL	DIRECTION	CIRCUIT
0,0		Piste cyclable en direction du barrage
0,6	←	Rang de la Pointe Beaudet
0,8	→	Rue Garand
1,2	→	Chemin de la Grande Ligne ( <b>Route 162</b> )
4,0	→	Rang Desharnais ( <b>10<sup>e</sup> Rang</b> )
12,9	→	Rue Saint-Jacques
Option : 18,4	----	Piste cyclable, route 163, rang 12, route Demers et rue Notre-Dame
15,1	↑	Rang 11
19,6	→	Route 263
26,1	→	Rue Prince ( <b>Chemin Laurier</b> )
32,2	→	Rang Lainesse
35,1	←	Rang Nault
37,4	↑	Piste cyclable ( <b>Rue Notre-Dame</b> )
38,6	→	Piste boulevard Labbé et bande cyclable rue Sylvain
39,2	←	Bande cyclable boulevard Labbé
40,5	→	Piste cyclable du Parc du Réservoir Beaudet
Option : 2	----	Piste cyclable du Parc du Réservoir Beaudet
43,8		Pavillon d'accueil du Parc du Réservoir Beaudet
Option : 48	----	Pavillon d'accueil du Parc du Réservoir Beaudet

La boucle Bulstrode | 44 km



La boucle Bulstrode optionnelle | 48 km







### DÉPART ÉGLISE DE SAINT-NORBERT-D'ARTHABASKA Rue Landry, Saint-Norbert-d'Arthabaska

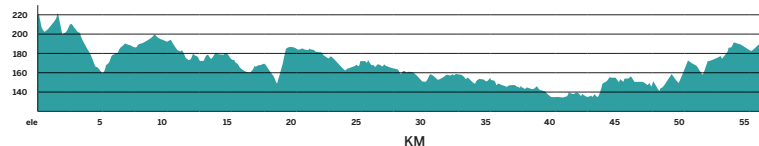
KM TOTAL	DIRECTION	CIRCUIT
0,0		Stationnement de l'Église
0,1	↑	Rue Demers ( <b>Route Demers</b> )
Option : 15,5	----	Route 263, Route Sainte-Sophie, Route Lambert, 2 <sup>e</sup> Rang, Route du 3 <sup>e</sup> Rang, Rang 4 Bas, Route du 2 <sup>e</sup> Rang et 6 <sup>e</sup> Rang
3,2	←	12 <sup>e</sup> Rang
4,6	→	Route du 13 <sup>e</sup> Rang
5,1	←	Chemin des Pointes
12	←	Route de Sainte-Sophie
14,4	←	Route 165
18,2	←	Boulevard des Sucrieries ( <b>9<sup>e</sup> Rang</b> )
21,2	↑	10 <sup>e</sup> Rang
28,4	←	Route 263
31	→	12 <sup>e</sup> Rang
37,2	↑ et ←	Piste cyclable ( <b>Parc linéaire des Bois-Francs</b> )
43	←	Piste boulevard Labbé et bande cyclable rue Sylvain
43,6	←	Piste cyclable rue Notre-Dame
44,8	↑	Rang Nault
47,1	→	Rang Lainesse
50	←	Chemin Laurier
55,9	→	Rue Notre-Dame

56,2 → Rue Landry

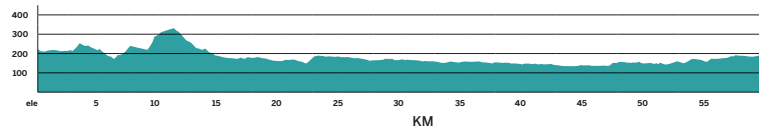
56,3 Stationnement de l'Église de Saint-Norbert-d'Arthabaska

Option : 60 ---- Stationnement de l'Église de Saint-Norbert-d'Arthabaska

La route des érables | 56 km



La route des érables optionnelle | 60 km







# La montée des vallons

66 à 68 km



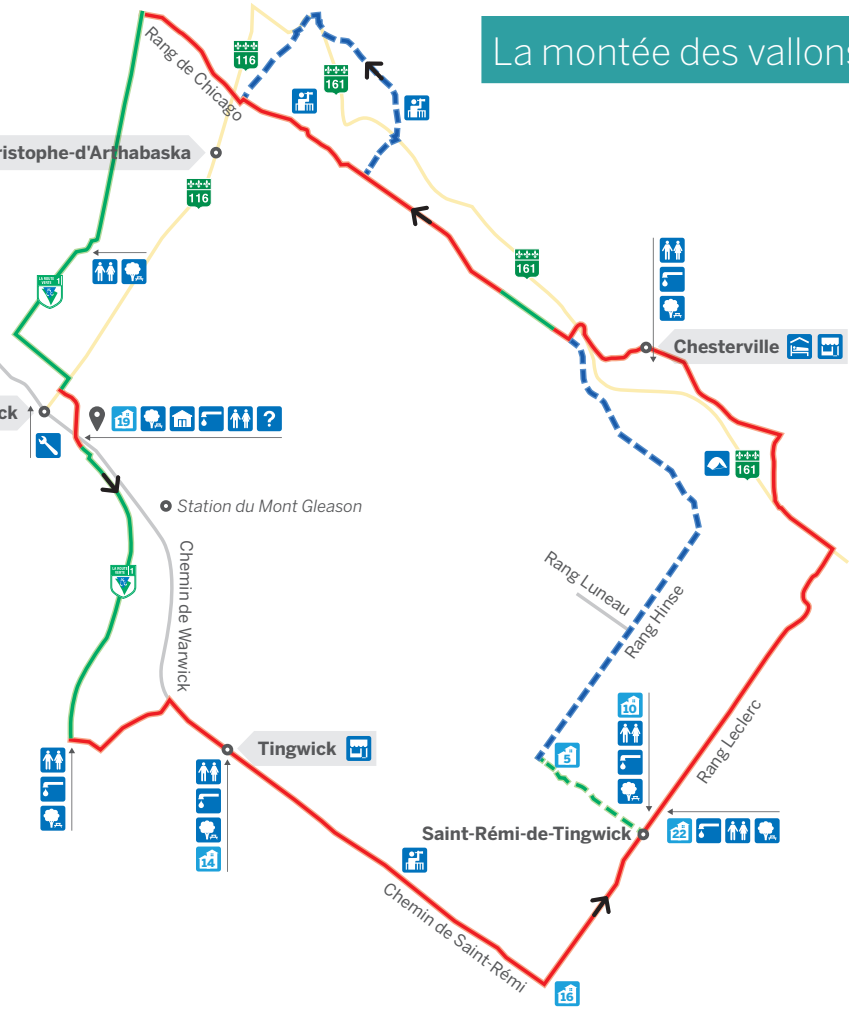
Saint-Christophe-d'Arthabaska

Warwick

Chesterville

Tingwick

Saint-Rémi-de-Tingwick

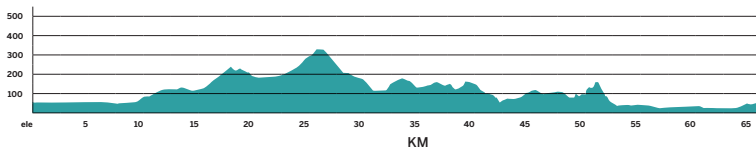




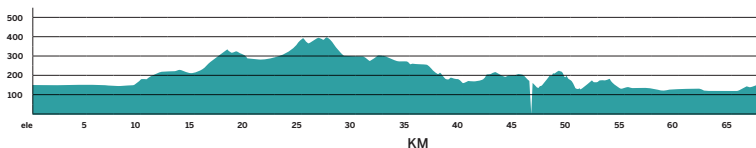
### DÉPART MAISON DE LA CULTURE DE WARWICK/HALTE-VÉLO 169, rue Saint-Louis, Warwick

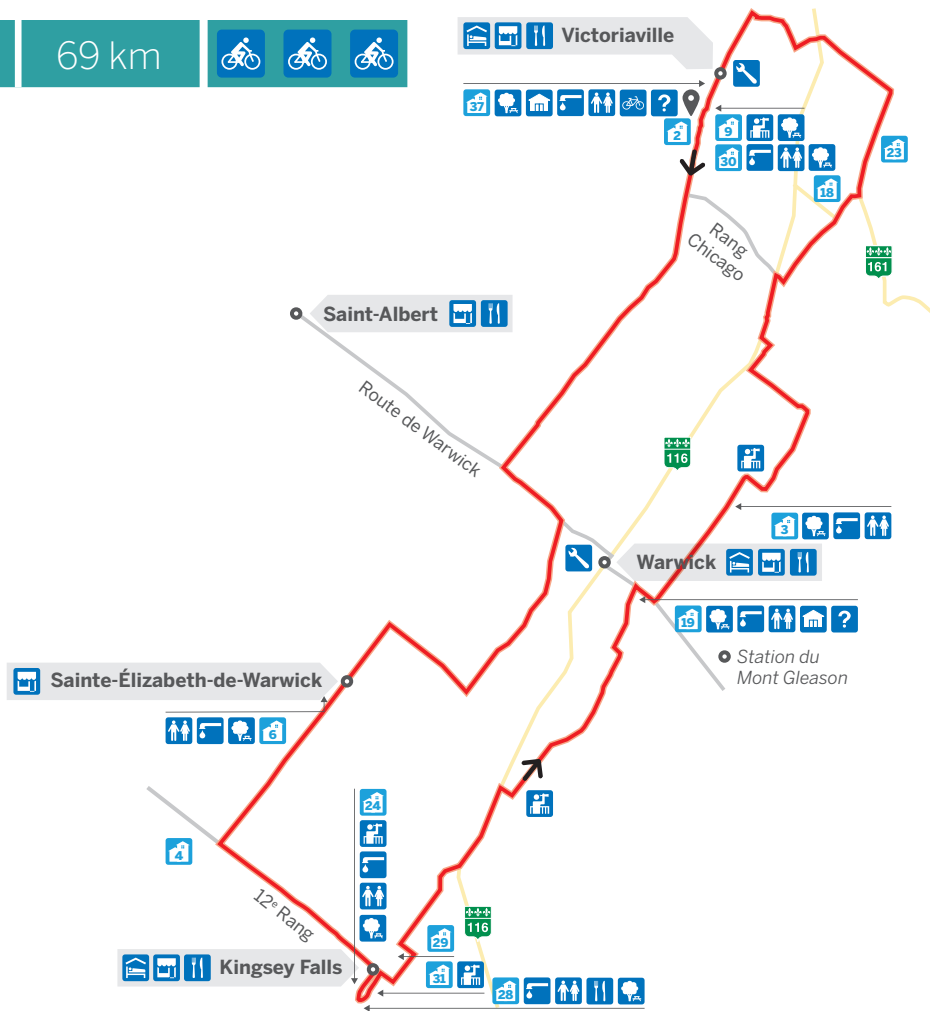
KM TOTAL	DIRECTION	CIRCUIT
0,0	→	Piste cyclable ( <b>Parc linéaire des Bois-Francis</b> ) en direction de Tingwick
7,6	←	Chemin de la Station
10,3	→	Chemin de Warwick ( <b>Rue Saint-Joseph</b> )
11,9	↑	Rue Saint-Joseph ( <b>Chemin de Saint-Rémi</b> )
21	←	Chemin Leclerc
Option : 12,2	----	Rang Vallières et Rang Hinse
33	←	Route 161
34,8	→	Route Goupil
36,4	←	Rang Saint-Philippe ( <b>Rue de la Plaisance</b> )
40,2	←	Rue de l'Accueil
42,1	↑	Rang Craig
42,5	→	Rang Hinse
43	↑	Rang Hinse ( <b>11<sup>e</sup> Rang</b> )
Option : 7,9	----	Route du Muguet, 9 <sup>e</sup> Rang et Route 161
51,9	←	Rue Pouliot
52	→	Rang Chicago
55,1	←	Piste cyclable ( <b>Parc linéaire des Bois-Francis</b> ) vers Warwick
66,2		Retour Maison de la culture de Warwick/ Halte-vélo
Option : 68	----	Retour Maison de la culture de Warwick/ Halte-vélo

La montée des vallons | 66 km



La montée des vallons optionnelle | 68 km



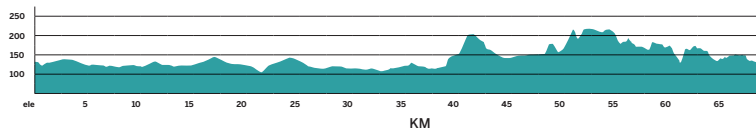



**DÉPART VÉLOGARE DU GRAND-TRONC** 20, rue de Bigarré, Victoriaville

KM TOTAL	DIRECTION	CIRCUIT
0,0	→	Piste cyclable ( <b>Parc linéaire des Bois-Francis</b> ) en direction de Warwick
1,1	→	Rue Pie X
1,1	←	Rue Gamache
4,5	→	Rang 4
11,4	←	Chemin de Saint-Albert
13,2	→	2 <sup>e</sup> Rang
18,1	→	Rang Saint-François
20,5	←	Rang 4 ( <b>Rue Principale</b> )
27,3	←	12 <sup>e</sup> Rang ( <b>Rue Joncas</b> )
32	→	Boulevard Marie-Victorin
32,8	←	Parc Marie-Victorin
32,9	←	Tourner à gauche et emprunter la passerelle
33,2	→	Rue Tardif
33,2	←	Rue Caron
33,6	→	Rue Joncas
34	←	Rue Lajeunesse
34,8	←	Rue Parenteau
35,2	→	Boulevard Marie-Victorin
38	←	Route 116
40,1	→	Rang des Moreau


44,8	→	Rue Saint-Louis
46,7	→	Rue Saint-Joseph
47,2	←	Rang des Buttes
55,3	→	Route Fleury
56,3	→	Route 116
58	→	Rang Chicago
58,3	←	Route Pouliot
60,3	→	Rue Pie X ( <b>Route 161</b> )
61	←	Rue Laurier
63,5	←	Boulevard Jutras
66,2	→	Piste cyclable, Boulevard Labbé et bande cyclable rue Sylvain
67,7	←	Piste cyclable ( <b>Parc linéaire des Bois-Francis</b> )
69		Vélogare du Grand-Tronc

Chicks On Wheels | 69 km





WARWICK  
**CHICKS ON  
WHEELS**



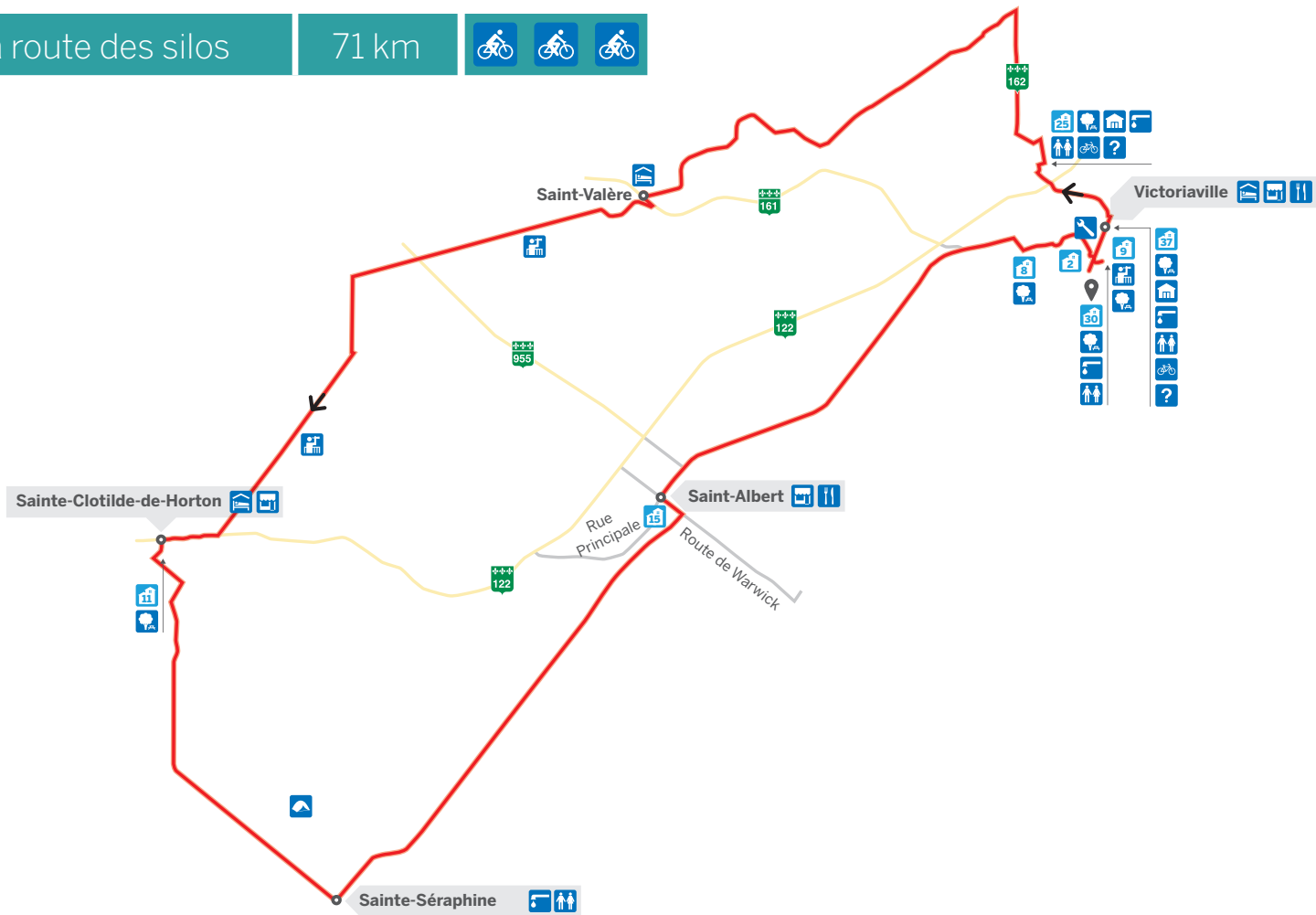


WARWICK  
**LE CIRCUIT  
PANORAMIQUE**



# La route des silos

71 km



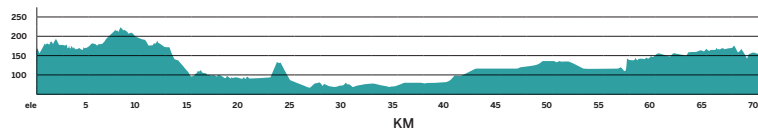


**DÉPART PARC TERRE-DES-JEUNES** Stationnement : rue des Chalets, Victoriaville

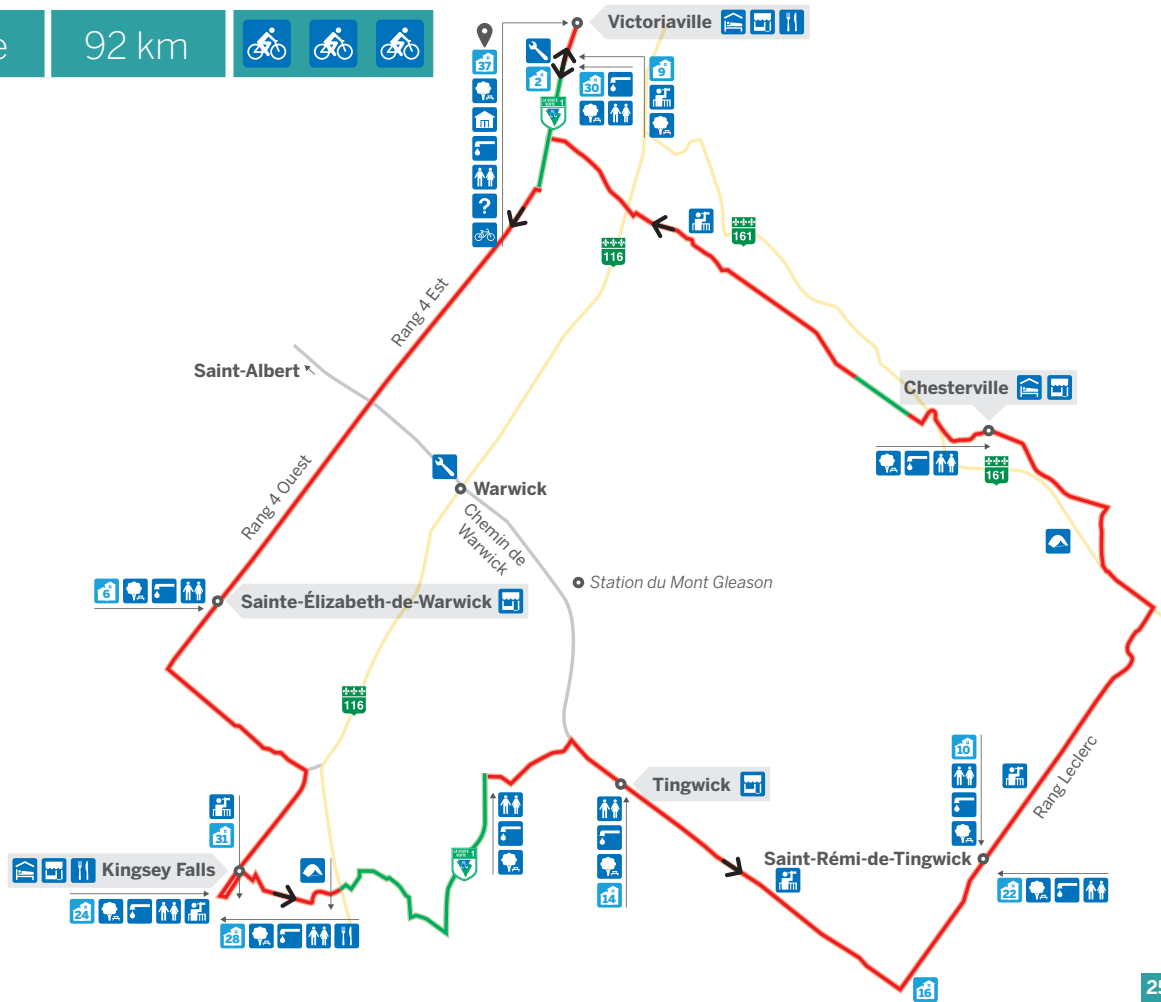
KM TOTAL	DIRECTION	CIRCUIT
0,0	←	Stationnement, monter la rue des Chalets
0,2	→	Piste cyclable ( <b>Parc linéaire des Bois-Francis</b> )
1,3	←	Bande cyclable rue de l'Ermitage
1,4	→	Piste cyclable ( <b>Promenade des Aînés</b> )
3	↑	Piste cyclable du Parc du Réservoir Beaudet
4,2	←	Rang de la Pointe Beaudet
4,4	→	Rue Garand
4,9	→	Chemin de la Grand Ligne ( <b>Route 162</b> )
7,7	←	Rang Anctil
8,6	↑	Rang Anctil
18,5	←	Route de la rivière noire
18,6	←	Route 161
18,9	→	12 <sup>e</sup> Rang
26,1	←	5 <sup>e</sup> Rang
27,9	↑	5 <sup>e</sup> Rang
33	→	Route 122
34,3	←	Rue Principale
34,8	←	Rue Saint-Jean
35,7	→	Rang des Chalets
40	←	12 <sup>e</sup> Rang
44,7	←	Rue Principale ( <b>7<sup>e</sup> Rang Grand</b> )

56,6	←	Route de Warwick
57,3	→	Rue Principale
66,4	↑	Rue Notre-Dame
67,6	→	Rue Pépin
68	←	Rue Renaud
68,7	→	Rue Lambert
68,7	↑	Piste cyclable longeant rivière Nicolet
70	→	Piste cyclable rue Gamache
70,4	←	Piste cyclable ( <b>Parc linéaire des Bois-Francis</b> )
70,6	→	Rue des Chalets
70,8		Arrivée stationnement rue des Chalets

La route des silos | 71 km







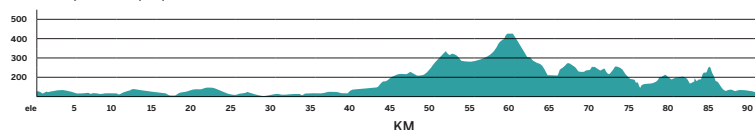


### DÉPART VÉLOGARE DU GRAND-TRONC 20, rue de Bigarré, Victoriaville

KM TOTAL	DIRECTION	CIRCUIT
0,0		Stationnement Vélogare du Grand-Tronc
0,0	→	Piste cyclable ( <b>Parc linéaire des Bois-Francis</b> ) en direction de Warwick
4,4	→	Rang 4
20,1	←	Route Mondou
24,5	→	Boulevard Marie-Victorin
28,5	←	Entrée Parc Marie-Victorin
28,6	←	Direction passerelle et rue Pinard
28,9	→	Rue Tardif
28,9	←	Rue Caron
29,4	→	Rue Joncas
29,7	←	Rue Lajeunesse
29,9	→	Piste cyclable ( <b>Vert le village fleuri</b> )
36,5	←	Piste cyclable ( <b>Parc linéaire des Bois-Francis</b> )
40,9	→	Chemin de la Station
43,6	→	Chemin de Warwick
45,4	↑	Rue Saint-Joseph
54,4	←	Chemin Leclerc
66,4	←	Route 161
68,2	→	Route Goupil
69,7	←	Rang Saint-Philippe ( <b>Rue de la Plaisance</b> )

73,6	←	Rue de l'Accueil
75,6	↑	Rang Craig
76	→	Rang Hinse ( <b>11<sup>e</sup> Rang</b> )
85,3	←	Route Pouliot
85,5	→	Rang Chicago
88,6	→	Piste cyclable ( <b>Parc linéaire des Bois-Francis</b> )
91,7		Arrivée à la Vélogare du Grand-Tronc

Le circuit panoramique | 92 km



# La classique des Appalaches panoramique

108 km



# La classique des Appalaches panoramique

108 km



**DÉPART** PARC DU MONT-ARTHABASKA 100 ch. du Mont-Arthabaska, Victoriaville

KM TOTAL	DIRECTION	CIRCUIT
0,0		Parc du Mont-Arthabaska Descendre le chemin du Mont-Arthabaska
0,6	→	Boulevard des Bois-Francis
1,7	→	Rue Laurier
12,3	→	Rue Notre-Dame
12,5	→	Rue Landry ( <b>Route 263</b> )
38	→	Route du Cap
46,5	→	Route de Saint-Fortunat ( <b>4<sup>e</sup> Avenue</b> )
48,9	→	Rue Principale ( <b>Rang Saint-Philippe</b> )
56,1	←	Rang 1 Centre
58,6	→	Route 161
61,6	←	Rang Leclerc
73,6	→	Chemin de Saint-Rémi
82,6	→	Rue Sainte-Marie ( <b>Rang Craig</b> )
94,9	→	Rang Hinse
95,3	←	Rang Craig ( <b>Rue de l'Accueil</b> )
95,7	←	Route 161
97,4	→	Rang Boutin
100,6	←	Rang Desharnais ( <b>8<sup>e</sup> Rang</b> )
107,4	←	Boulevard des Bois-Francis

107,6

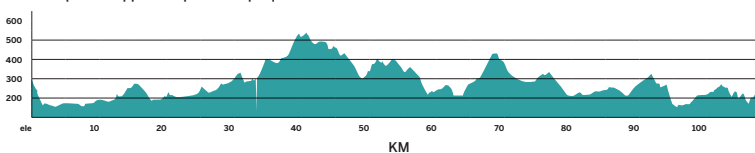


Chemin du Mont-Arthabaska

108,2

Arrivée au stationnement du Parc  
du Mont-Arthabaska

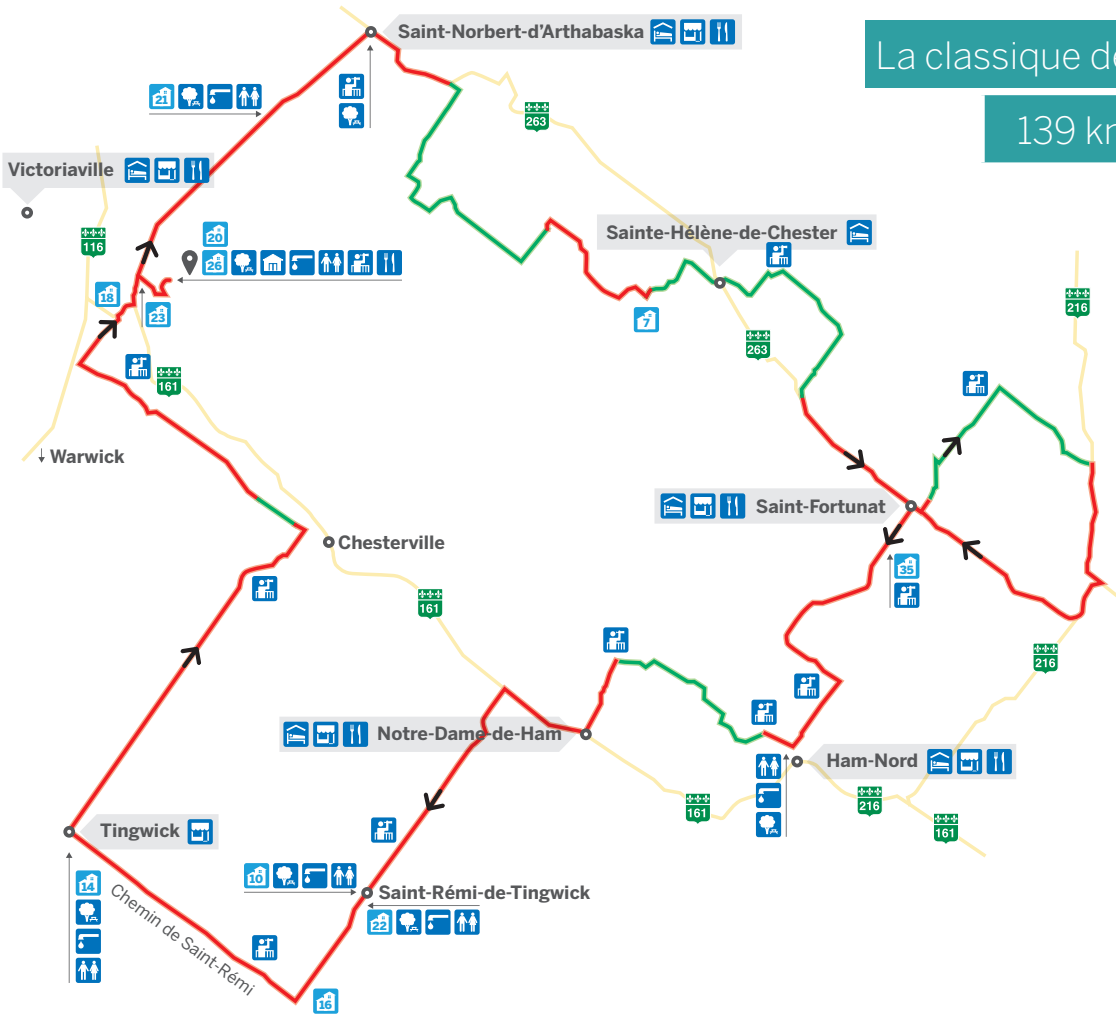
La classique des Appalaches panoramique | 108 km





# La classique des Appalaches élite

139 km



# La classique des Appalaches élite

139 km

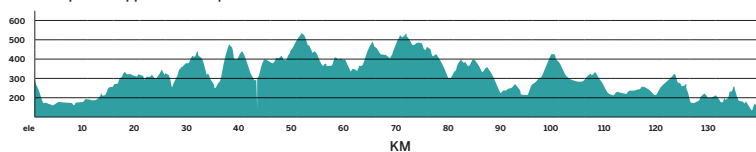



**DÉPART** PARC DU MONT-ARTHABASKA 100 ch. du Mont-Arthabaska, Victoriaville

KM TOTAL	DIRECTION	CIRCUIT
0,0		Parc du Mont-Arthabaska Descendre le Chemin du Mont-Arthabaska
0,6	→	Boulevard des Bois-Francis
1,7	→	Rue Laurier
12,3	→	Rue Notre-Dame
12,5	→	Rue Landry ( <b>Route 263</b> )
15,7	→	Chemin du Rang 2
19,2	←	4 <sup>e</sup> Rang
24,9	←	Route Lafrance
26,4	→	3 <sup>e</sup> Rang
31	←	Rue Yves Boissonneault
32,7	→	2 <sup>e</sup> Rang
34	←	Route 263
34,1	→	Rang Allaire
39,5	→	Route de la Grande Ligne
41,9	←	Route 263
47,3	←	5 <sup>e</sup> et 6 <sup>e</sup> Rang
49,1	→	Chemin du 6 <sup>e</sup> Rang
49,2	←	Route du 4 <sup>e</sup> Rang
52,3	→	4 <sup>e</sup> Rang
56,2	→	Route 216

60,2	→	Route 263
68	←	Route du Cap
76,4	→	Route de Saint-Fortunat ( <b>4<sup>e</sup> Avenue</b> )
78,9	→	Rue Principale ( <b>Rang Saint-Philippe</b> )
86,1	←	Rang 1 Centre
88,6	→	Route 161
91,6	←	Rang Leclerc
103,6	→	Chemin de Saint-Rémi
112,6	→	Rue Sainte-Marie ( <b>Rang Craig</b> )
124,9	←	Rang Hinse ( <b>11<sup>e</sup> Rang</b> )
133,9	→	Route Pouliot
135,8	→	Avenue Pie X ( <b>Route 161</b> )
136,5	←	Rue Laurier
137,4	→	Boulevard des Bois-Francis
138,6	←	Chemin du Mont-Arthabaska
139,1		Arrivée Mont-Arthabaska

La classique des Appalaches élite | 139 km





SAINT-CRISTOPHE D'ARTHABASKA

**LA CLASSIQUE  
DES APPALACHES**



*ROULEZ.*

*RELAXEZ.*

*RECOMMENCEZ.*

[velorouteappalaches.com](http://velorouteappalaches.com)