P'TIT TRAIN du NORD

TOURISME LAURENTIDES

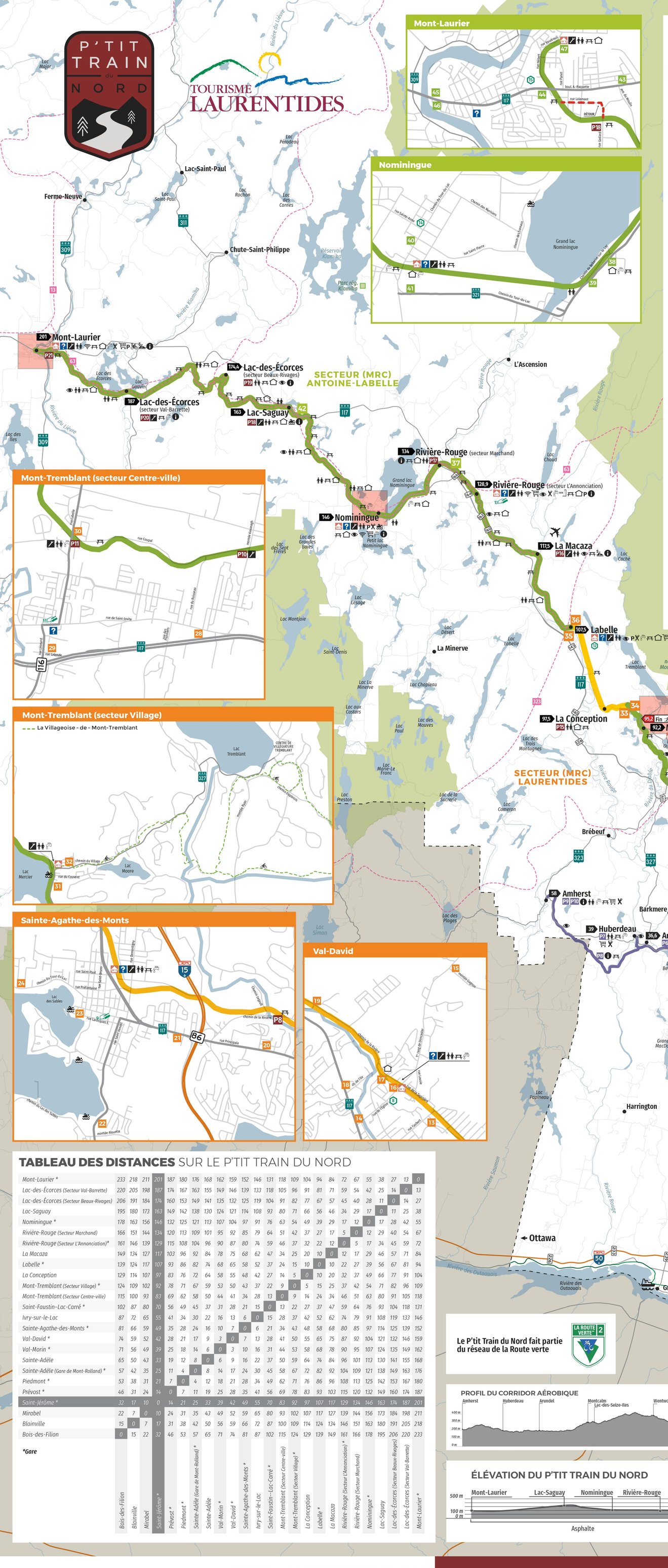

Mont-Laurier

Nominingue

Mont-Tremblant (secteur Centre-ville)

Mont-Tremblant (secteur Village)

La Villageoise - de - Mont-Tremblant

Sainte-Agathe-des-Monts

Val-David

ACCÈS ET STATIONNEMENTS

- Stationnement à la gare
- P1 à P21 Autres stationnements
- * Stationnement longue durée sans surveillance

LE P'TIT TRAIN DU NORD

BOIS-DES-FILION
- P1 *km 31,6 sud*

BLAINVILLE
- P2 *km 15,3 sud* - Chemin du Plan-Bouchard

MIRABEL
- P3 *km 10,9 sud* - Rue Charles
- P4 *km 10,1 sud* - Rue Victor (complexe Val-d'Espoir)
- P5 *km 3,6 sud* - Rue du Boisé

SAINT-JÉRÔME
- *km 0* - 160, rue de la Gare PS

PRÉVOST
- P6 *km 11,2* - Intersection rue des Frangins et boul. du Curé-Labelle (stationnement de nuit permis)
- P7 *km 11,2* - 1025, rue des Patriarches (interdiction de nuit)
- P8 *km 13* - 904, rue Richer (week-end seulement - interdiction de nuit)
- *km 13,9* - 1272, rue de la Traverse, maximum 4h (interdiction de nuit)

PIEDMONT
- P9 *km 18* - Chemin du Pont (passerelle Jacques-Raymond) Maximum 4 h (interdiction de nuit)
- *km 20,7* - 146, chemin de la Gare

SAINTE-ADÈLE
- *km 25,4* - 1000, rue Saint-Georges (Mont-Rolland)
- P10 *km 33,2* - 1696, chemin Pierre-Péladeau, Sainte-Marguerite-Station (Interdiction de nuit)

VAL-MORIN
- *km 38,9* - 1700, chemin de la Gare

VAL-DAVID
- *km 42,4* - 2525, rue de l'Église

SAINTE-AGATHE-DES-MONTS
- P11 *km 46,4* - Parc Préfontaine
- *km 49,1* - 24, rue Saint-Paul Est

IVRY-SUR-LE-LAC
- P12 *km 55* - Chemin de la Gare

SAINT-FAUSTIN– LAC-CARRÉ
- *km 70,3* - 420, rue de la Gare

MONT-TREMBLANT
- P13 *km 80,4* - Montée Kavanagh *
- P14 *km 83,2* - Parc des Voyageurs *
- *km 92,2* - 1886, chemin du Village

LA CONCEPTION
- P15 *km 97,5* - Chemin de la Station *

LABELLE
- *km 107,5* - 178, rue du Dépôt

LA MACAZA
- P16 *km 117,5* - Chemin des Casacades *

RIVIÈRE-ROUGE
- *km 128,9* - 682, rue L'Annonciation Nord
- P17 *km 134* - Secteur Marchand *

NOMININGUE
- *km 146* - 2150, chemin du Tour-du-lac

LAC-SAGUAY
- P18 *km 163* - Vieille route 11 *

LAC-DES-ÉCORCES
- P19 *km 174,4* - Secteur Beaux-Rivages, chemin Guénette *
- P20 *km 187* - Secteur Val-Barrette, rue Saint-François *

MONT-LAURIER
- P21 *km 199* - Rue Godard *
- *km 201* - 700, rue Vaudreuil

LE PARC DU CORRIDOR AÉROBIQUE

MORIN-HEIGHTS
- P1 *km 0* - 50, chemin du Lac-Écho

WENTWORTH-NORD
- P2 *km 8,5* - 160, route Principale
- P3 *km 14,5* - 1699, route Principale

LAC-DES-SEIZE-ÎLES
- P4 *km 22,3* - 47, rue de l'Église

MONTCALM (WEIR)
- P5 *km 30* - Rue de l'Église, derrière le parc

ARUNDEL
- P6 *km 36,6* - 2, rue du Village

HUBERDEAU
- P7 *km 39* - 101, rue du Pont
- P8 *km 44,3* - Près de 140, chemin de Gray-Valley

AMHERST
- P9 *km 58* - 278, rue McLaughlin
- P10 *km 58* - 270, rue Amherst

LÉGENDE

LE P'TIT TRAIN DU NORD

- Poussière de pierres
- Asphalté
- Du km 1,4 au km 44,4
- Du km 78 au km 95,2
- Du km 45,6 au km 69 et au nord du km 107

PARC DU CORRIDOR AÉROBIQUE

- VÉLO
- SKI DE FOND Du km 0 au km 8,5
- VÉLO SUR NEIGE (FATBIKE) Du km 8,5 au km 14,5
- **VÉLOCITÉ** Trajet cyclable sur route reliant des parcs linéaires Le P'tit Train du Nord et le Corridor aérobique en passant par Piedmont, Saint-Sauveur et Morin-Heights. Le parcours comporte plusieurs pentes fortes. Détails sur trajet-velocite.ca

- Autoroute
- Cours d'eau
- Route principale
- Autres réseaux cycables

- Abri
- Aéroport
- Accès gratuit à Internet sans fil
- Aire de pique-nique
- Billetterie hiver
- Course à pied
- Douches
- Eau potable
- Épicerie - dépanneur
- Fatbike
- Gare
- Information touristique
- Kilomètre sur la piste
- Location - Skis de fond
- Location - Vélo
- Marche hivernale
- Motoneige
- Navette - Ponton pour vélo
- Panneau d'interprétation historique
- Patin à roues alignées
- Plage
- Randonnée pédestre
- Réparation de skis de fond
- Réparation de vélo
- Restauration
- Salle de fartage
- Sortie d'autoroute
- Stationnement
- Stationnement payant
- Station mécanique pour vélo
- Toilettes
- Train - gare ferroviaire
- Traversier
- Vélo

TRAIN DE BANLIEUE (ENTRE MONTRÉAL ET SAINT-JÉRÔME)
Réseau de transport métropolitain - Exo
514 287-8726 | 1 888 702-8726 | exo.quebec/fr
Les vélos sont autorisés à bord des trains en tout temps et les skis les week-ends, les jours fériés et hors des heures de pointe.

- *km 16,5 sud* - GARE DE BLAINVILLE, 38, boulevard de la Seigneurie Est
- *km 0,6 sud* - GARE DE SAINT-JÉRÔME, 455, boulevard Jean-Baptiste-Rolland Est

- Centres de service
- Guichets automatiques

1. **Caisse Desjardins Saint-Antoine-des-Laurentides** 663, boul. Saint-Antoine, Saint-Jérôme
2. **Caisse Desjardins de l'Envolée** Centre de services de Mirabel (Saint-Janvier) 13845, boul. du Curé-Labelle, Mirabel
3. **Caisse Desjardins de l'Envolée** Centre de services de Blainville 1070, boul. du Curé-Labelle, Blainville
4. **Caisse Desjardins Thérèse-De-Blainville** Centre d'expertise financière de Fontainebleau 75, boul. des Châteaux, Blainville
5. **Caisse Desjardins Thérèse-De-Blainville** Centre de Services de Bois-des-Filion 63, montée Gagnon, Bois-des-Filion
6. **Caisse Desjardins de Saint-Jérôme** 100, place du Curé-Labelle, Saint-Jérôme
7. **Caisse Desjardins de Saint-Jérôme** Centre de services Prévost 2637, boul. du Curé-Labelle, Prévost
8. **Caisse Desjardins Sainte-Agathe-des-Monts** Centre de services de Val-David 2462, rue de l'Église, Val-David
9. **Caisse Desjardins Sainte-Agathe-des-Monts** 77, rue Principale E., Sainte-Agathe-des-Monts
10. **Caisse Desjardins de Mont-Tremblant** Centre de services de Saint-Faustin 630, rue Principale, Saint-Faustin—Lac-Carré
11. **Caisse Desjardins de Mont-Tremblant** 470, rue Charbonneau, Mont-Tremblant
12. **Caisse Desjardins de la Rouge** Centre de services Labelle 7531, boul. du Curé-Labelle, Labelle
13. **Caisse Desjardins de la Rouge** 550, rue L'Annonciation Nord, Rivière-Rouge
14. **Caisse Desjardins de la Rouge** Centre de services Nominingue 2260, chemin du Tour-du-Lac, Nominingue
15. **Caisse Desjardins du Cœur des Hautes-Laurentides** Siège social 597, boul. A.-Paquette, Mont-Laurier

Blainville - Bois-des-Filion

Saint-Jérôme

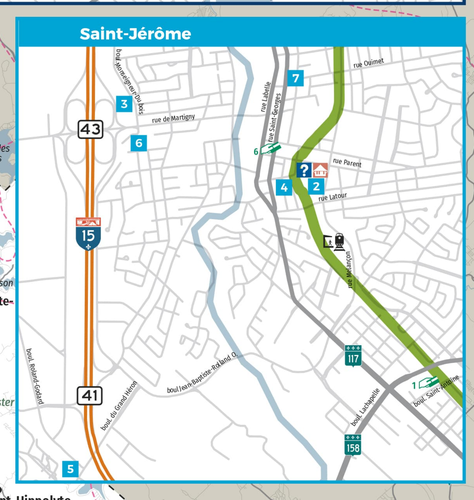

TABLEAU DES DISTANCES SUR LE P'TIT TRAIN DU NORD

	Bois-des-Filion	Blainville	Mirabel	Saint-Jérôme *	Prévost *	Piedmont *	Sainte-Adèle (Gare de Mont-Rolland) *	Sainte-Adèle	Val-Morin *	Val-David *	Sainte-Agathe-des-Monts *	Ivry-sur-le-Lac	Saint-Faustin–Lac-Carré *	Mont-Tremblant (Secteur Centre-ville)	Mont-Tremblant (Secteur Village) *	La Conception	Labelle *	La Macaza	Rivière-Rouge (Secteur L'Annonciation) *	Rivière-Rouge (Secteur Marchand)	Nominingue *	Lac-Saguay	Lac-des-Écorces (Secteur Beaux-Rivages)	Lac-des-Écorces (Secteur Val-Barrette)	Mont-Laurier *
Mont-Laurier *	233	218	211	201	187	180	176	168	162	159	152	146	131	118	109	104	94	84	72	67	55	38	27	13	0
Lac-des-Écorces (Secteur Val-Barrette)	220	205	198	187	174	167	163	155	149	146	139	133	118	105	96	91	81	71	59	54	42	25	14	0	13
Lac-des-Écorces (Secteur Beaux-Rivages)	206	191	184	174	160	153	149	141	135	132	125	119	104	91	82	77	67	57	45	40	28	11	0	14	27
Lac-Saguay	195	180	173	163	149	142	138	130	124	121	114	108	93	80	71	66	56	46	34	29	17	0	11	25	38
Nominingue *	178	163	156	146	132	125	121	113	107	104	97	91	76	63	54	49	39	29	17	12	0	17	28	42	55
Rivière-Rouge (Secteur Marchand)	166	151	144	134	120	113	109	101	95	92	85	79	64	51	42	37	27	17	5	0	12	29	40	54	67
Rivière-Rouge (Secteur L'Annonciation)*	161	146	139	129	115	108	104	96	90	87	80	74	59	46	37	32	22	12	0	5	17	34	45	59	72
La Macaza	149	134	127	117	103	96	92	84	78	75	68	62	47	34	25	20	10	0	12	17	29	46	57	71	84
Labelle *	139	124	117	107	93	86	82	74	68	65	58	52	37	24	15	10	0	10	22	27	39	56	67	81	94
La Conception	129	114	107	97	83	76	72	64	58	55	48	42	27	14	5	0	10	20	32	37	49	66	77	91	104
Mont-Tremblant (Secteur Village) *	124	109	102	92	78	71	67	59	53	50	43	37	22	9	0	5	15	25	37	42	54	71	82	96	109
Mont-Tremblant (Secteur Centre-ville)	115	100	93	83	69	62	58	50	44	41	34	28	13	0	9	14	24	34	46	51	63	80	91	105	118
Saint-Faustin–Lac-Carré *	102	87	80	70	56	49	45	37	31	28	21	15	0	13	22	27	37	47	59	64	76	93	104	118	131
Ivry-sur-le-Lac	87	72	65	55	41	34	30	22	16	13	6	0	15	28	37	42	52	62	74	79	91	108	119	133	146
Sainte-Agathe-des-Monts *	81	66	59	49	35	28	24	16	10	7	0	6	21	34	43	48	58	68	80	85	97	114	125	139	152
Val-David *	74	59	52	42	28	21	17	9	3	0	7	13	28	41	50	55	65	75	87	92	104	121	132	146	159
Val-Morin *	71	56	49	39	25	18	14	6	0	3	10	16	31	44	53	58	68	78	90	95	107	124	135	149	162
Sainte-Adèle	65	50	43	33	19	12	8	0	6	9	16	22	37	50	59	64	74	84	96	101	113	130	141	155	168
Sainte-Adèle (Gare de Mont-Rolland) *	57	42	35	25	11	4	0	8	14	17	24	30	45	58	67	72	82	92	104	109	121	138	149	163	176
Piedmont *	53	38	31	21	7	0	4	12	18	21	28	34	49	62	71	76	86	96	108	113	125	142	153	167	180
Prévost *	46	31	24	14	0	7	11	19	25	28	35	41	56	69	78	83	93	103	115	120	132	149	160	174	187
Saint-Jérôme *	32	17	10	0	14	21	25	33	39	42	49	55	70	83	92	97	107	117	129	134	146	163	174	187	201
Mirabel	22	7	0	10	24	31	35	43	49	52	59	65	80	93	102	107	117	127	139	144	156	173	184	198	211
Blainville	15	0	7	17	31	38	42	50	56	59	66	72	87	100	109	114	124	134	146	151	163	180	191	205	218
Bois-des-Filion	0	15	22	32	46	53	57	65	71	74	81	87	102	115	124	129	139	149	161	166	178	195	206	220	233

***Gare**

Le P'tit Train du Nord fait partie du réseau de la Route verte

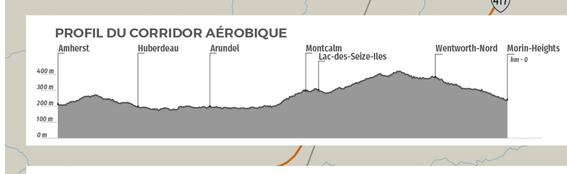

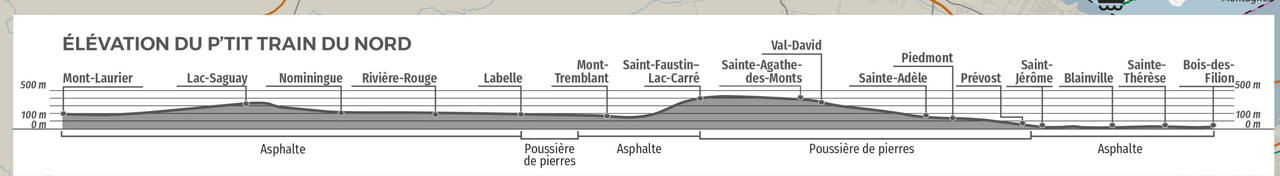

parclineaire.com • 1 800 561-6673

Pour toute urgence
Urgence : 911
Sûreté du Québec : 310-4141 ou *4141 (cellulaire)

SAISON ESTIVALE

USAGES PERMIS

Veuillez en tout temps :
- Circuler **à la file** lorsque vous êtes en groupe;
- Circuler à une **vitesse maximum de 22 km/h** et effectuer des manœuvres prudentes;
- **Dégager la voie** de roulement lors d'un arrêt;
- **Cyclistes** : circuler à droite et dépasser par la gauche;
- **Piétons** : circuler à gauche de la piste (face aux vélos);
- Le **port du casque** est recommandé;
- **Avertir** les piétons et cyclistes lors de vos dépassements à vélo;
- Toujours **faire son arrêt** aux traverses de rues;
- **Patin à roues alignées :** autorisé en zone asphaltée uniquement.

USAGES NON PERMIS
- Aucun animal
- Aucun véhicule motorisé
- Aucun scooter électrique

SAISON HIVERNALE

USAGES PERMIS
- Les pistes entre les kilomètres 1,4 et 44,4 ainsi qu'entre les kilomètres 78 à 95,2 sont tracées mécaniquement pour le ski de fond de style « pas de patin » et classique.
- Un corridor est tracé pour la marche, la course à pied et le vélo hivernal (fatbike) entre les kilomètres 1,4 et 44,4.
- En hiver, il faut acquitter vos droits d'accès dans les billetteries ou en vous procurant un abonnement saisonnier sur le site : ptittraindunord.com
- Pour votre sécurité, pour l'harmonie de tous les utilisateurs et pour maintenir les pistes en bonne condition :
  - Les marcheurs, coureurs et cyclistes doivent circuler uniquement dans les corridors aménagés et entretenus pour ces activités;
  - Il est interdit de marcher ou rouler au centre de la piste (réservé aux skieurs);
  - La piste du parc linéaire est réservée à la pratique de la motoneige entre les km 45,6 et 69 et au nord du km 107,5, pour votre sécurité, il est important de ne pas y pratiquer d'autres sports.
  - Km 95,2 à 107,5 : secteur fermé en hiver. Aucune activité n'est permise sur ce tronçon.

Pour toute question concernant les activités hivernales :
ptittraindunord.com | 450 745-0185

Pour le secteur Mont-Tremblant (km 78,1 à 95,2) :
Centre de ski de fond Mont-Tremblant
sfmt.info | 819 425-5588

POUR UNE VISITE RÉUSSIE ET SÉCURITAIRE

Il est important de savoir que :
- La saison estivale est approximativement **du mois de mai au mois d'octobre**;
- Il est conseillé de circuler entre le lever et le coucher du soleil;
- **Le parc n'est pas éclairé**, la circulation en soirée comporte donc des risques et est non recommandée;
- L'accès aux **réseaux de télécommunication peut être difficile** dans certains secteurs;
- La pratique d'activités sur le territoire comporte des **risques inhérents**, notamment dû à l'éloignement des services d'urgence sur certains tronçons;
- Si vous partez seul, veuillez **aviser une personne** de votre sortie;
- Le sentier est patrouillé par **une équipe d'une soixantaine de patrouilleurs**. Ils sont présents afin d'informer et de veiller à la sécurité;
- Sur le sentier, **chaque kilomètre est indiqué** au sommet d'une borne indiquant le kilomètre, la ville et la prochaine rue transversale.

Pour plus d'information, pour les conditions de piste et pour les dates d'ouverture et de fermeture officielles de chacune des activités qui dépendent des conditions climatiques consultez le site: ptittraindunord.com.

Les événements, les activités et les sorties de groupe sur le parc linéaire doivent préalablement être autorisés par le Parc linéaire Le P'tit Train du Nord. Transmettre les demandes par courriel à : info@traindunord.com.

Pour toute question, communiquez avec le Parc linéaire Le P'tit Train du Nord :
1490, rue Saint-Joseph, Sainte-Adèle, J8B 1G4
450 745-0185 | info@traindunord.com
facebook.com/ptittraindunord

ptittraindunord.com

COÛTS D'ACCÈS

Vélo/patin à roues alignées	Accès gratuit en été
Ski de fond	Pour connaître les tarifs en vigueur, consultez le site **ptittraindunord.com** et le **sfmt.info** pour le secteur Mont-Tremblant.

ACCÈS À LA RÉGION

0 100 200 km
1 km = 0,6 mi

	Mont-Laurier	Saint-Jérôme	Boston	Mont-Tremblant	Montréal	Gatineau-Ottawa	Québec	Toronto	Trois-Rivières
Mont-Laurier		182	549	730	625	87	99	144	499
Saint-Jérôme	182		730	549	87	625	144	499	99
Boston	549	730		1 279	1 212	1 236	1 380	1 080	1 280
Mont-Tremblant	625	87	1 212		162	694	178	176	380
Montréal	144	499	1 080	176		499	295	475	250
Gatineau-Ottawa	210	162	1 236	694	499		463	802	688
Québec	463	253	380	638	295	475		802	352
Toronto	802	399	546	650	883	574	631		688
Trois-Rivières	688	135	352	142	250	558	166	346	

Pour planifier vos déplacements composez 511 ou visitez quebec511.info

Le P'tit Train du Nord fait partie des réseaux suivants:

ARCQ · La Route Verte · Le Grand Sentier · PARQ · Aventure Écotourisme Québec

parclineaire.com • 1 800 561-6673

Tourisme Laurentides · Desjardins · Le Grand Sentier · Québec · Canada

LES LAURENTIDES

LES LAURENTIDES, SUR **QUATRE SAISONS**

VÉLO SKI DE FOND MOTONEIGE

La région des Laurentides, située juste au nord de Montréal, est une destination de réputation internationale qui offre à ses visiteurs une multitude d'activités. Dans un décor enchanteur, de montagnes, vallées, lacs et rivières, les villages s'animent et c'est la fête sur quatre saisons !

Le parc linéaire Le P'tit Train du Nord emprunte une ancienne voie ferrée, entre Bois-des-Filion et Mont-Laurier. Avec ses 234 km, il est le parc linéaire le plus long au Canada.

Vivez l'expérience à vélo, en patins à roues alignées, en skis de fond, fatbike ou encore à motoneige.

Sur votre parcours, visitez de nombreux attraits tant récréotouristiques que culturels, découvrez la joie de vivre dans nos auberges et goûtez les saveurs du terroir.

TOURISME LAURENTIDES

Bureau d'information touristique à la Porte-du-Nord
Sortie 51 de l'autoroute des Laurentides (15)
Informations - Réservations : 450 224-7007 / 1 800 561-6673



SECTEURS (MRC) THÉRÈSE-DE BLAINVILLE ET MIRABEL

1 Motel Au P'tit Sapin ★★★

km **5,5 sud**
rang Sainte-Marguerite O. / route 117 S. / 1 km
16033, boul. du Curé-Labelle, Mirabel
450 432-4691
laurentides.com/fr/membres/motel-au-ptit-sapin

P PS
L'accueil chaleureux des Laurentides! Endroit sécuritaire pour vélos. Bains à remous disponibles.



SECTEURS (MRC) RIVIÈRE-DU-NORD & PAYS-D'EN-HAUT

SAINT-JÉRÔME

km **3 sud** *à* **7**
sur le parc
300, rue Parent, Saint-Jérôme
450 436-1512
vsj.ca

Avec son centre-ville et sa place des Festivités animés, sa programmation d'activités culturelles et sportives, ses espaces verts, ses lieux historiques, ses boutiques et ses restaurants, Saint-Jérôme a beaucoup à offrir aux petits comme aux plus grands! Faites-en l'expérience!

Gare de Saint-Jérôme

km **0**
sur le parc
160, rue de la Gare, J7Z 2H9

Style : cottage orné, gare originale construite en 1897. La gare abrite le bureau d'accueil touristique et est ouverte tous les jours de 10 h à 18 h de la mi-juin à la mi-août. Samedi, dimanche et les jours fériés de la mi-mai à la mi-juin et de la mi-août à la mi-octobre (11 h à 17 h). Diffusion de capsules vidéo historiques sur la Route des Belles-Histoires.

2 Autobus Le Petit Train du Nord

km **0**
sur le parc
Place de la gare, Saint-Jérôme
450 569-5596 / 1 888 893-8356
autobuslepetittraindunord.com

Service de navette. Location de vélos hybrides et électriques.

3 Hôtel Saint-Jérôme Best Western ★★★★

km **0**
rue Latour O. / rue Saint-Georges D. / rue De Martigny G. / 2,5 km
420, boul. Monseigneur-Dubois, Saint-Jérôme
450 438-1155 / 1 800 718-7170
bwlaurentides.com

À seulement 10 minutes de la piste cyclable. Hôtel 4 étoiles rénové. Accueille aussi le Resto-Bar Gare 422, avec terrasses et musique *live* les week-ends. Petit-déjeuner à la carte inclus, rangement pour vélos et piscine extérieure.

4 Microbrasserie Dieu du Ciel!

km **0**
rue Latour, Ouest ou rue de la Gare, Ouest
259, rue de Villemure, Saint-Jérôme
(248, rue Godmer dès juillet 2020)
450 436-3438 / 1 866 919-3438
dieuduciel.com

Une vingtaine de bières artisanales y sont offertes en tout temps dans une ambiance chaleureuse et conviviale. La cuisine valorise les ingrédients locaux et les bières sont disponibles pour emporter à la boutique.

5 Camping Lac Lafontaine Parkbridge ★★★★



km **0**
boul. J.-B.-Rolland O. / boul. du Grand-Héron G. / 4 km
1100, boul. du Grand-Héron, Saint-Jérôme
450 431-7373
parkbridge.com/laclafontaine

Camping 4 étoiles à la porte des Laurentides. Plage, jeux d'eau, restaurant et dépanneur sur place. Piscine chauffée. Disponibles : volleyball de plage, fer, jeu de palet et pétanque. Sites pour les cyclistes. À proximité du centre-ville.

6 Hôtel Comfort Inn & Suites St-Jérôme ★★★



km **0**
rue de la Gare O. / rue Saint-Georges D.
rue De Martigny G. / 2,3 km
255-8, rue De Martigny Ouest, Saint-Jérôme
450 438-8000 / 1 866 438-8001
comfortinnstjerome.com

Destination vacances par excellence des Laurentides. Piscine intérieure avec glissade. Spa et sauna extérieurs. Restaurants et bars sur le site. Forfaits disponibles pour les familles.

7 Cycles Cadieux

km **0,8**
rue Ouimet O., Fournier-G., Ouimet-D. / 0,4 km
536, rue Saint-Georges, Saint-Jérôme
450 432-4686
cyclescadieux.ca

Boutique de vélo située à deux pas de la piste cyclable Le P'tit Train du Nord. Vente, réparation et location de vélos. De tout pour votre randonnée. Réservation recommandée pour la location d'équipement. Vélos électriques disponibles.

8 Parc régional de la Rivière-du-Nord

km **5,2**
sur le parc
750, chemin de la Rivière-du-Nord, Saint-Jérôme
450 431-1676 / 1 877 731-1676
parcrivieredunord.ca

Reconnu pour son paysage culturel patrimonial, le parc offre à ses visiteurs un site de prédilection pour la pratique d'une multitude d'activités de plein air et ce, en toute saison.

PRÉVOST



km **7** *à* **15**
ch. du Lac-Écho O. / boul. du Curé-Labelle G. / 0,4 km
2870, boulevard du Curé-Labelle, Prévost
450 224-8888
ville.prevost.qc.ca

Naturellement reconnue pour son aspect champêtre, Prévost vous charmera par la beauté de ses espaces verts protégés ainsi que par sa gare centenaire.

Gare de Prévost

km **13,9**
sur le parc
1272, rue de la Traverse, J0R 1T0

Style : néo-gothique, gare originale construite en 1898. La gare est ouverte toute l'année, tous les jours de 8 h 30 à 16 h 30 (jusqu'à 16 h en hiver). Expositions d'artistes, toilettes extérieures et cantine. Diffusion de capsules vidéo historiques sur la Route des Belles-Histoires.

9 Shawbridge - Microbrasserie et charcuteries

km **13,9**
sur le parc
3023, boulevard du Curé-Labelle, Prévost
450 224-1776
shawbridge.ca

Chez Shawbridge - Microbrasserie et Charcuteries, on vous produit de la bonne bière, des pizzas, des plats à partager, des poissons, des viandes d'exception...puis on vous en crée même pour en apporter chez vous!

Gare de Piedmont

km **20,7**
sur le parc
146, chemin de la Gare, J0R 1K0

Style : néo-gothique reconstruite en 1999. La gare est ouverte tous les jours en été et en hiver. Toilettes, panneau d'interprétation historique, salle de fartage. Patinoire aménagée en hiver.

10 Marché Mont-Rolland

km **25,4**
rue Saint-Georges S.-E. / 0,2 km
940, rue Saint-Georges, Sainte-Adèle
450 229-3748

Marché d'alimentation offrant un vaste choix de mets préparés maison. Sélection de salades-repas, sandwichs, sous-marins et rafraîchissements. Table de pique-nique disponible pour les clients. Suivez la page Facebook.

Gare de Sainte-Adèle (Mont-Rolland)

km **25,4**
sur le parc
1000, rue Saint-Georges, J8B 1J9

Style : cottage orné, gare originale construite en 1904. Le bâtiment de services situé devant la gare est ouvert tous les jours en été et en hiver. Toilettes publiques, salle de fartage. La gare abrite un café et une boutique de sports. Panneau d'interprétation historique et capsules vidéo.

11 Espresso Sports / Café de la Gare

km **25,4**
sur le parc
1000, rue Saint-Georges, Sainte-Adèle
450 229-5886
espressosports.net

Vente, réparation et location de vélos et fatbikes, skis de fond et raquettes. Café, menu santé, bières et terrasse.

12 Auberge de la Gare ★★★★

km **33**
sur le parc
1694, chemin Pierre-Péladeau, Sainte-Adèle
450 228-3140 / 1 888 825-4273
aubergedelagare.com

Directement sur la piste cyclable. Maison centenaire climatisée, mobilier d'autrefois, lauréat provincial « Coup de Cœur du Public ». Terrasse, carte des vins complète, sélection de bières locales et d'importation. Forfait vélo « Cyclo-Gîtes ».

SECTEUR (MRC) LAURENTIDES

Gare de Val-Morin

km **38,9**
sur le parc
1700, chemin de la Gare, J0T 2R0

Style : chalet suisse/néo-gothique reconstruite en 1996. La gare abrite un restaurant ouvert pendant les saisons de vélo et de ski de fond.

VAL-DAVID

km **40,8** *à* **45,9**
sur le parc
Bureau d'accueil touristique à la gare
2525, rue de l'Église, Val-David
1 888 322-7030, poste 4235
valdavid.com

Paradis des adeptes de plein air et lieu de création pour de nombreux artistes, Val-David, village de nature et de culture, propose une grande diversité d'événements, d'activités, de restaurants et de charmantes boutiques dans un décor pittoresque.

13 Chalets Kilomètre 42 ★★★

km **41,7**
sur le parc
2500, rue Faubert, Val-David
819 322-6060 / 1 877 422-6060
km42.ca

Les chalets Kilomètre 42 sont situés directement le long du parc linéaire. Ils disposent d'une cuisinette, chambre avec lit double et salle de bain complète. Vous pouvez accéder à pied au village de Val-David.

Gare de Val-David

km **42,4**
sur le parc
2525, rue de l'Église, J0T 2N0

Style : chalet suisse/néo-gothique reconstruite en 1998. La gare abrite le bureau d'accueil touristique et est ouverte tous les jours de 9 h à 17 h, de la mi-juin à la mi-octobre et du jeudi au dimanche de la mi-décembre à la mi-mars. L'horaire peut varier. Refuge quatre saisons, installations sanitaires. Diffusion de capsules vidéo historiques sur la Route des Belles-Histoires.

14 À l'Abordage!

km **42,4**
rue de l'Église O. / 0,8 km
2268, rue de l'Église, Val-David
819 322-1234
alabordage.ca

Descente de sept kilomètres sur la rivière du Nord en canot ou en kayak et retour à vélo sur le P'tit Train du Nord. Plusieurs forfaits disponibles. Les réservations ne sont pas requises.

15 Auberge du Vieux Foyer ★★★

km **42,4**
rue Lavoie E. / 1re rang de Doncaster D. / 2 km
3167, 1er rang de Doncaster, Val-David
819 322-2686 / 1 800 567-8327
aubergeduvieuxfoyer.com

Reconnue pour la qualité de son accueil et la finesse de sa cuisine. Centre de massothérapie et spa quatre saisons de 18 places. 36 chambres et 5 chalets. Piste cyclable à la porte.

16 La Boucanerie du Nord



km **42,4**
rue de l'Église O. / 0,1 km
2481, rue de l'Église, Val-David
819 322-3104
laurentides.com/fr/membres/la-boucanerie-du-nord

À La Boucanerie du Nord, tout le menu est fait maison, en passant par les poissons fumés, le saumon à l'érable cuit au four à bois, les pizzas à pâte fine et aussi les délicieux desserts. Servi dans une ambiance chaleureuse et conviviale. Terrasse ouverte en saison.

17 Auberge-Microbrasserie Le Baril Roulant ★★★

km **42,6**
sur le parc
1430, rue de l'Académie, Val-David
819 322-2280
barilroulant.com

Concept unique : auberge-microbrasserie comprenant 6 chambres privées, 1 suite avec bain thérapeutique et 14 places au dortoir. À deux pas du centre du village de Val-David, terrasse face à la rivière du Nord, cuisine créative. Espace sécurisé pour les vélos.

18 Motel Le Radisson de Val-David ★★

km **42,7**
pont de la rivière O. / ch. de l'Île D. / traversez la 117 / 0,5 km
1480, route 117, Val-David
819 322-2727 / 1 877 880-2727
motelleradisson.com

Luxueux et abordable, bains à remous, foyers et cuisinettes. Abri pour vélos et skis, piscine extérieure chauffée. Wi-Fi gratuit. Excellent rapport qualité-prix.

19 Clef des Champs

km **45,1**
sur le parc
2205, chemin de la Rivière, Val-David
819 322-3959, poste 333
clefdeschamps.net

Herboristerie traditionnelle depuis plus de 40 ans et jardin biologique de plantes médicinales situé en montagne. Vue panoramique. Visites libres, audioguidées ou avec une herboriste. Boutique, bar santé, terrasse, aire de pique-nique. Supports à vélos. Entrée à 800 m de la piste, avec dénivelé. Tous les jours, 18 juillet au 23 août, 10 h à 18 h; visites guidées à 10 h 30.

SAINTE-AGATHE-DES-MONTS

km **45,9** *à* **54,7**
sur le parc
Bureau d'accueil touristique à la gare (km 49,1)
819 326-3731
sainte-agathe.org · vsadm.ca

Piste cyclable reliant le parc linéaire au centre-ville. Magnifiques parcs et plages au centre-ville sur les rives du lac des Sables. Ville récréotouristique et de services.

20 Motel St-Moritz ★★

km **46,6**
ch. Legault S.-O. / ch. de la Rivière D. / rue Principale G. / 1,9 km
1580, rue Principale, Sainte-Agathe-des-Monts
819 326-3444 / 1 800 567-6752
motelstmoritz.com

37 chambres et suites. Bains à remous doubles, foyers et cuisinettes. Chambres avec téléviseur, chaîne TVA Sports, air climatisé, Internet à haute vitesse. Piscine, glissade, abri sécuritaire pour vélos. Déjeuner continental.

21 Super 8 Sainte-Agathe ★★★

km **48,8**
route 117 S. / rue Léonard D. / 1,8 km
500, rue Léonard, Sainte-Agathe-des-Monts
819 324-8880 / 1 866 527-9206
super8steagathe.com

72 chambres et suites, frigo, micro-ondes, Internet haute vitesse, stationnement sécuritaire, déjeuner SuperStart inclus, piscine, bain à remous et glissade d'eau intérieure de 32 mètres.

22 Hôtel-Spa Watel ★★★★

km **49**
rue Demontigny O. / rue Principale D. / Saint-Venant G. / 2 km
250, rue Saint-Venant, Sainte-Agathe-des-Monts
819 326-7016 / 1 800 363-6478
hotelspawatel.com

Face au lac des Sables, chambres classiques, supérieures et suites avec bain à remous double et foyer. Sur place : deux piscines et huit spas intérieurs et extérieurs, sauna sec et vapeur, bain froid, accès à la plage, restaurant et massages.

23 Auberge aux Nuits de Rêve ★★★

km **49**
rue Saint-Bruno G. / rue Principale D. / 1 km
14, rue Larocque Ouest, Sainte-Agathe-des-Monts
1 888 326-5042
reve.ca

À 1 km du centre-ville. Sept chambres thématiques avec bain thérapeutique double. Air climatisé, plage privée, pédalos, planche à pagaie, canots et kayaks sans frais. Petit-déjeuner complet servi sur le balcon au bord du lac.

24 Auberge de la Tour du Lac ★★★

km **49**
rue Saint-Paul O. / rue Saint-Bruno G. / rue Préfontaine D. / ch. du Tour-du-Lac D. / 1 km
173, chemin du Tour-du-Lac,
Sainte-Agathe-des-Monts
1 800 622-1735
latourdulac.ca

Auberge, restaurant et spa. Douze chambres avec bain à remous double, foyer, téléviseur et air climatisé. Forfaits incluant toujours un souper six services et le petit-déjeuner. Massage en option.

Gare de Sainte-Agathe-des-Monts

km **49,1**
sur le parc
24, rue Saint-Paul Est, J8C 3M3

Style : Queen Anne, gare reconstruite en 2010. La gare abrite le bureau d'accueil touristique et est ouverte tous les jours en saison estivale de 9 h à 17 h et du vendredi au dimanche en saison hivernale. Horaire sujet à changement. Musée d'histoire locale. Diffusion de capsules vidéo historiques sur la Route des Belles-Histoires.

25 Camping du Domaine Lausanne ★★★★

km **59,9**
sur le parc
150, route 117, Sainte-Agathe-des-Monts
819 326-3550
campingdudomainelausanne.ca

Traversé par le parc linéaire le P'tit Train du Nord, le Camping du Domaine Lausanne charme les cyclistes qui s'y arrêtent le temps d'une visite à la plage ou d'un séjour en camping ou en hébergement prêt-à-camper (roulottes, cabines flottantes, cabines, tentes et plus). Restaurant, dépanneur et crêmerie sur place.

Gare de Saint-Faustin–Lac-Carré

km **70,3**
sur le parc
420, rue de la Gare, J0T 1J1

Style : néo-gothique, gare originale construite en 1911. Bloc sanitaire ouvert de 7 h à 19 h de la mi-mai à la mi-octobre. Aires de jeux pour enfants, tables de pique-nique, abri, terrains de volleyball et de pétanque, prêt d'équipement sportif les week-ends. Au parc de la Gare, admirez de nombreuses sculptures et déposez vos cœurs messagers dans le fameux Arbre de l'Amour.

26 La Bonne Adresse ★★★★

km **70,6**
rue Principale S. / rue de la Pisciculture D. / 2 km
1196, rue de la Pisciculture, Saint-Faustin–Lac-Carré
819 688-6422 / 1 877 688-6422
labonneadresse.ca

Gîte 4 soleils dans une maison victorienne de 1890, à proximité du mont Blanc et de la piste cyclable du P'tit Train du Nord, offrant petit-déjeuner complet et chambres confortables. L'endroit idéal pour une halte bien méritée.

27 Camping Domaine Desjardins ★★★

km **70,6**
rue Principale O. / rue Saint-Faustin D. / 2,5 km
1045, rue de la Pisciculture, Saint-Faustin–Lac-Carré
819 688-2179
campingdesjardins.com

Sites tranquilles conçus spécialement pour les cyclistes, près du lac.

MONT-TREMBLANT

km **78,1** *à* **95,8**
sur le parc
1145, rue de Saint-Jovite, Mont-Tremblant
819 425-8614
villedemont-tremblant.qc.ca

Ville à vocation touristique de classe internationale. Aire de services au parc des Voyageurs au km 83,2.

28 Hôtel Vacances Tremblant ★★★

km **80,4**
rue du Ruisseau O. / rue de Saint-Jovite D. / 1,3 km
330, route 117, Mont-Tremblant
1 800 667-8936
hotelvacancestremblant.com

Trente studios et suites mezzanine, cuisine équipée, piscine et bain à remous intérieurs, sauna, foyer, accès Internet à haute vitesse gratuit, restaurant. Le meilleur rapport qualité-prix de la région.

29 AX Hôtel Mont-Tremblant ★★★

km **83,2**
rue Labelle S.-O. / rue de Saint-Jovite D. / rue Léonard G. / rue Lalonde G. / 2,2 km
860, rue Lalonde, Mont-Tremblant
819 429- 6000 / 1 888 429-6000
axhotel.ca

Situé au centre-ville et à dix minutes de voiture de Tremblant, chambres et grands condos disponibles. Piscine extérieure. Sur place café-bar Les Sans filtres et restaurant Mad Grill offrant la formule apportez votre vin. Sauna, chute d'eau froide, aire de détente avec foyer extérieur, salle d'entraînement 24 heures.

30 Auberge Le Voyageur B&B

km **83,2**
sur le parc
900, rue Coupal, Mont-Tremblant
819 429-6277 / 1 800 205-7173
bbvoyageur.com

Directement sur la piste cyclable. Confort garanti. Service personnalisé, sécurité pour les vélos. Plusieurs restaurants à quelques pas. Transport en commun gratuit à la porte.

Gare de Mont-Tremblant

km **92,2**
sur le parc
1886, chemin du Village, J8E 1K4

Style : gare mobile. Reconstruite en 1998 sur le site de l'ancienne gare du Village, dont elle est d'ailleurs une réplique, la Place de la Gare est un centre d'exposition et un atelier d'artistes. Ouverte toute l'année, sauf durant le mois de novembre où elle est fermée. Du 24 juin à la fête du Travail : dimanche au vendredi de 9 h à 17 h; samedi de 9 h à 19 h. Le reste de l'année, du jeudi au lundi de 10 h à 17 h.

31 Auberge la Porte Rouge ★★★

km **92,2**
sur le parc
1874, chemin du Village, Mont-Tremblant
819 425-3505 / 1 800 665-3505
aubergelaporterouge.com

Sur les berges du lac Mercier. Au cœur du village de Mont-Tremblant. Piscine, plage, équipement nautique, terrasse, restaurant, chambres, chalets.

32 Hôtel Mont-Tremblant ★★★

km **92,3**
sur le parc
1900, chemin du Village, Mont-Tremblant
819 717-1410 / 1 855 275-8585
hotel-monttremblant.com

Une institution au vieux village depuis 1902, à quelques pas du parc linéaire! 19 chambres parfaites, incluant le petit-déjeuner, pour les couples, familles et groupes. Vélos dans la chambre ou au casier. Boutique de réparation adjacente. Restaurant réputé sur place avec terrasse ensoleillée. Menus pour tous les goûts avec plats végétariens.

33 Auberge le Cosy Tremblant ★★★★

km **97,5**
ch. de la Station O. / route des Tulipes D. / 1,5 km
4273, route des Tulipes, La Conception
819 686-5289 / 1 888 686-5289
aubergelecosy.com

À dix minutes de la Station Tremblant. Accès à la rivière Rouge. Chambres haut de gamme. Piscine, spa et sauna.

ESCAPADES VÉLO

LES LAURENTIDES

Pour des **ESCAPADES PERSONNALISÉES** clé en main!

Nos conseillers en séjour vous accompagneront dans l'organisation de votre escapade vélo sur Le P'tit Train du Nord en vous suggérant des itinéraires sur mesure selon vos préférences et votre budget.

Un service gratuit et complet pour toutes les étapes de votre séjour, incluant les réservations de vos nuitées, de votre transport en navette et du déplacement de vos bagages d'un hébergement à l'autre.

Il ne vous restera qu'à pédaler et découvrir les paysages magnifiques des Laurentides!

parclineaire.com
450 224-7007 • 1 800 561-6673
info-tourisme@laurentides.com

AUTOBUS LE PETIT TRAIN DU NORD 2

km **0**
Place de la Gare, Saint-Jérôme
450 569-5596 / 1 888 893-8356
autobuslepetittraindunord.com

Transporteur officiel sur la piste cyclable Le P'tit Train du Nord, pionniers en services cyclistes depuis 1997, offrant de vous transporter, avec votre vélo, par autobus privé et remorques spécialement conçues et adaptées. Le service de transport de bagages entre les auberges ainsi que la location de vélo clé en main sont également disponibles. Avec les forfaits de 2 à 5 jours offerts par leurs partenaires, vous parcourez la piste du nord au sud et bénéficiez ainsi d'une inclinaison favorable. L'équipe d'Autobus Le Petit Train du Nord se fera un plaisir de vous aider à planifier votre randonnée pour une journée plein air ou un forfait, que vous soyez seul ou en groupe. Un minimum de personnes est requis pour le transport, consulter le site Web pour l'horaire et les tarifs. Réservations requises pour tous les services.
No. de permis : 4-M-001173-001G

CYCLO-GÎTES

1 888 825-4273
bbvoyageur.com/cyclo-gites.html

Trois auberges, trois étapes : 38 Auberge Chez Ignace : km 142,5
30 Auberge Le Voyageur B&B : km 83,2
12 Auberge de la Gare : km 33

Forfait vélo, « tout inclus », soit : souper, coucher et déjeuner avec ou sans transport de bagages. Une cuisine typique et de qualité, un confort douillet et vos vélos en sécurité, le tout accompagné d'un service personnalisé. Découvrez le parc linéaire Le P'tit Train du Nord, 234 kilomètres de piste cyclable. À votre première halte, l'aire de repos vous permet de profiter d'une vue imprenable sur le lac Nominingue. Pour la deuxième étape, savourez Mont-Tremblant et ses environs, ses rues piétonnières et ses activités. La dernière étape vous fera découvrir la culture et l'histoire de Sainte-Adèle, berceau des Pays-d'en-Haut. Visitez le site Web pour plus d'information.

Ces entreprises sont privées et offrent des services sur le parc linéaire, mais ne sont pas administrées par Tourisme Laurentides ni par le Parc linéaire Le P'tit Train du Nord.

UN PEU D'HISTOIRE DU CHEMIN DE FER AU PARC LINÉAIRE **LE P'TIT TRAIN DU NORD**

Construit entre Saint-Jérôme et Mont-Laurier au cours des années 1891 à 1909, le chemin de fer allait être la clé du développement de la région. Le P'tit Train du Nord a favorisé l'essor de l'industrie touristique dans la région des Laurentides. Dès l'entrée en gare des premières locomotives, des stations de villégiature prennent vie.

Le P'tit Train du Nord connaît un succès sans précédent particulièrement au cours des années 1920 à 1940, alors que le Canadien Pacifique, propriétaire de l'emprise, met sur pied les trains de neige. De joyeux convois quittent Montréal chaque week-end, transportant des skieurs avides de grande nature et animés d'un goût de la fête, venant s'adonner à la pratique du ski, nouveau sport en vogue.

Le P'tit Train du Nord effectue son dernier déplacement de voyageurs le 15 novembre 1981. En 1996, on procède à l'inauguration du parc linéaire Le P'tit Train du Nord sur l'ancienne voie ferrée. Depuis, les gares ont été rénovées et transformées en points de services et le parc linéaire génère une activité touristique complète pour accueillir cyclistes, patineurs, skieurs de fond et de pas de patin, motoneigistes et plusieurs événements.

ROUTE DES BELLES-HISTOIRES

Le P'tit Train du Nord et ses gares patrimoniales font partie de la Route des Belles-Histoires.

Découvrez des capsules historiques dans plusieurs gares mettant en valeur l'histoire des Laurentides de Saint-Jérôme à Mont-Laurier.

Visitez **routedesbelleshistoires.com**

34 Les Jardins de l'Achillée Millefeuille – Halte Santé ★★★★

km **98,9**
sur le parc
4352, route des Tulipes, La Conception
819 686-9187 / 1 877 686-9187
millefeuille.ca

B&B écologique, jardins, hamacs, oiseaux, terrasses, camping. Massages Shiatsu. Accès à la rivière Rouge. Un lieu privilégié pour se ressourcer. Forfaits vélo, spa, massage. Lauréat national coup de cœur du public 2010 de l'Association de l'Agrotourisme et du Tourisme Gourmand du Québec.

LABELLE

km **99,3** *à* **112,5**
sur le parc
1, rue du Pont, Labelle
819 681-3371
municipalite.labelle.qc.ca

Un arrêt à Labelle s'impose ! Site où restaurants, auberges et campings sont à proximité ; vous pourrez également découvrir la riche histoire ferroviaire du Nord grâce au Musée ferroviaire situé à même la gare. Tous les dimanches de l'été, venez visiter le marché de la Gare. La piste est asphaltée à partir de la gare de Labelle et ce, vers le nord.

35 Camping Chutes-aux-Iroquois ★★★★★

km **107**
rue Allard S. / rue Gélinas G. / rue du Moulin G. / rue du Camping D. / 0,5 km
36, rue du Camping, Labelle
819 686-2337
campingunion.com

Bord de l'eau, salle communautaire, billard, piscine, dépanneur, jeux d'eau, prêt-à-camper. Canot-kayak avec transport. Cartes Visa et Mastercard acceptées.

Gare de Labelle

km **107,5**
sur le parc
178, rue du Dépôt, J0T 1H0

Style : cottage orné, gare originale construite en 1924. Horaire : 16 et 17 mai, de 10 h à 16 h et du 24 juin à la fête du Travail, tous les jours et jusqu'à l'Action de grâce, les week-ends de 10 h à 16 h. La gare abrite une auberge ainsi qu'un musée ferroviaire. Bloc sanitaire avec douches en été. Parc des Cheminots : vestiges des installations ferroviaires d'époque, train de queue.

36 La Gare Auberge – Restaurant – Bar ★★

km **107,5**
sur le parc
180, rue du Dépôt, Labelle
819 686-3666 / 1 877 886-3666
lagare-labelle.com

Édifice patrimonial, chambres décorées avec meubles d'époque, literie de qualité, air climatisé. Cuisine réconfort, menus saisonniers. Terrasse, Internet sans fil. Pistes de randonnées, motoneige, VTT, ski de fond et location de canots à proximité.

SECTEUR (MRC) ANTOINE-LABELLE

RIVIÈRE-ROUGE

km **117,6** *à* **136,9**
rue du Pont / 0,1 km
25, rue L'Annonciation Sud, Rivière-Rouge
819 275-5358 / 819 275-2929, poste 221
riviere-rouge.ca

Centre-ville en nature. Restaurants, commerces et services de proximité, boutiques spécialisées, stationnements, activités au centre-ville, guides historiques d'interprétation, hébergements et campings, aires de repos, descente de la rivière Rouge.

Gare de L'Annonciation (Rivière-Rouge)

km **128,9**
sur le parc
682, rue L'Annonciation Nord, J0T 1T0
riviere-rouge.ca

Style : cottage orné, gare originale construite en 1903. La gare abrite le bureau d'accueil touristique et est ouverte toute l'année. Toilettes, douche, aire de pique-nique, centre d'exposition, jeux d'eau, grand stationnement pour remorques. Diffusion de capsules vidéo historiques sur la Route des Belles-Histoires.

37 Auberge Le Saint-Bohème ★★★★

km **132,8**
ch. de la Mullen / 0,6 km
1397, chemin de la Mullen, Rivière-Rouge
819 275-2796
aubergelesaint-boheme.com

Cinq superbes chambres avec salle de bain privée. Aménagement extérieur exceptionnel. Permis d'alcool. Piscine et salon extérieurs avec