

GUIDE 2020-2021

# PARTIR à VÉLO

12 circuits | 6 pistes cyclables



CHAUDIÈRE  
APPALACHES

À VIVRE POUR VRAI

## TABLE DES MATIÈRES

- Légende ..... p. 3
- Carte des circuits ..... p. 4-5

### LES CIRCUITS ET PISTES CYCLABLES

- **Circuit 1** : Lotbinière | Fleuve et terroir ..... p. 6-7
- **Circuit 2** : Québec – Lévis – Lotbinière ..... p. 8-9
- **Circuit 3** : Parc linéaire de Lotbinière ..... p. 10-11
- **Circuit 4** : Lévis | Une rive surprenante ..... p. 12-13
- **Circuit 5** : Cycloroute de Bellechasse ..... p. 14-15
- **Circuit 6** : Bellechasse | Les beaux villages ..... p. 16-17
- **Circuit 7** : Montmagny et les îles ..... p. 18-19
- **Circuit 8** : L'Islet | Véloroute champêtre et du lac Trois-Saumons ..... p. 20-21
- **Circuit 9** : Région de Thetford | Comme nulle part ailleurs ..... p. 22-23
- **Circuit 10** : Beauce | Véloroute de la Chaudière (secteur nord) ..... p. 24-25
- **Circuit 11** : Beauce | Véloroute de la Chaudière (secteur sud) ..... p. 26-27
- **Circuit 12** : Les Etchemins | Au cœur des Appalaches ..... p. 28-29

- Agrandissement de Lévis ..... p. 30-31
- Vélo de montagne et fatbike ..... p. 32
- Événements vélo ..... p. 10-22-26
- Publicité Cycloroute de Bellechasse ..... p. 34-35



1 888 831-4411

[ChaudiereAppalaches.com/velo](http://ChaudiereAppalaches.com/velo)

Page couverture : Tourisme Chaudière-Appalaches - Stéphanie Allard, chemin de la Grande-Grillade (Bellechasse)

Page couverture arrière : Tourisme Chaudière-Appalaches - Stéphanie Allard, Quai de l'Islet

Imprimé au Canada

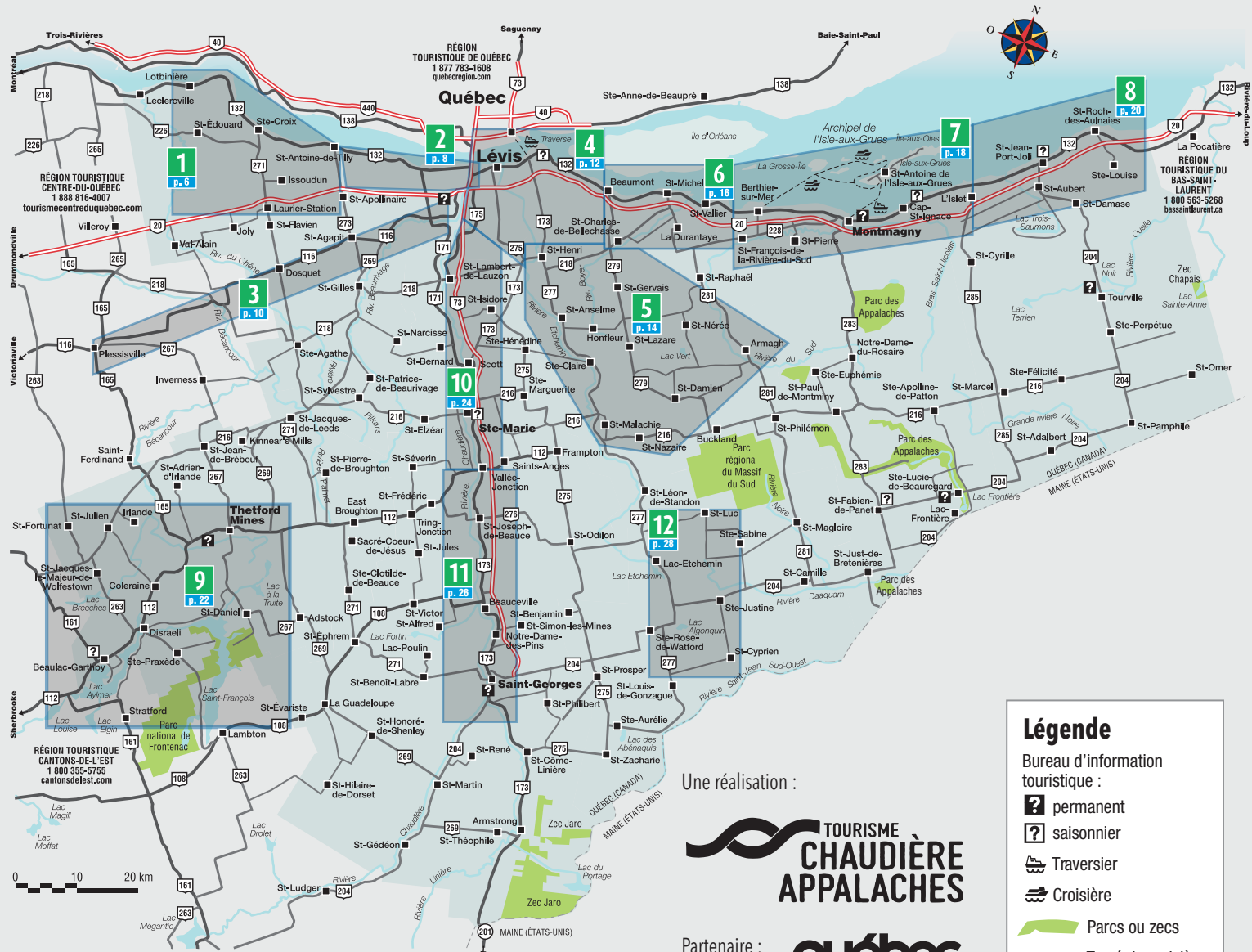
2

## LÉGENDE/LEGEND

Route sinueuse / Sinuous road ..... 	Information touristique / Tourist info ..... 	Piste cyclable asphaltée / Paved bike path ..... 
Pente raide / Stiff slope ..... 	Toilette / Toilet ..... 	Piste cyclable en poussière de pierre / Stonedust bike path ..... 
Circulation automobile élevée / High automobile traffic ..... 	Aire de pique-nique / Picnic area ..... 	Accotement asphalté / Paved shoulder ..... 
Distance en km entre les bornes / Distance in km between markers ..... 	Eau potable / Drinking water ..... 	Route avec accotement variant entre 1 m et 1,75 m
Point de départ suggéré / Suggested starting point ..... 	Point de vue / Sightseeing ..... 	Bande cyclable / Bike lane ..... 
Route verte ..... 	Baignade / Swimming ..... 	Voies aménagées en bordure de la route pour l'usage exclusif des cyclistes
Numéro de sortie de l'autoroute ..... 	Réparation de vélo disponible (\$) ..... 	Chaussée désignée / Shared roadway ..... 
Route des Navigateurs ..... 	Fatbike ..... 	Itinéraires aménagés sur des routes à faible débit
Stationnement / Parking ..... 	Vélo de montagne ..... 	Route suggérée / Suggested road ..... 
Halte / Rest area ..... 		Itinéraire sur des routes généralement à faible débit, mais sans aménagement particulier
		Route non pavée / Unpaved road ..... 
		Raccourci proposé à l'intérieur d'un circuit / Shortcut suggested in an itinerary ..... 

3

# CARTE DES CIRCUITS 1 À 12



### Légende

Bureau d'information touristique :

- permanent
- saisonnier
- Traversier
- Croisière
- Parcs ou zecs
- Tracé de croisière
- Municipalité

Une réalisation : **TOURISME CHAUDIÈRE APPALACHES**

Partenaire : **québec original**

# CIRCUIT no 1 | 70 km

Lotbinière | Fleuve et terroir

Niveau : FACILE

Ce circuit permet d'admirer de très belles maisons ancestrales juchées sur la falaise qui domine le fleuve Saint-Laurent. L'arrière-pays de Lotbinière témoigne de l'importance de l'agriculture avec ses nombreuses fermes aux champs colorés.



Photo : S. Allard - Tourisme Chaudière-Appalaches

**P<sub>1</sub>** **CENTRE CHARTIER DE LOTBINIÈRE**  
7440, route Lotbinière

**2** **HALTE ROUTIÈRE**  
Route

**P<sub>3</sub>** Stationnement prolongé possible.  
**ARÈNA DE SAINTE-CROIX**  
6375, rue Garneau, Sainte-Croix  
Accès via sortie 278 direction Sainte-Croix

**4** **HALTE ROUTIÈRE**  
Route

**P<sub>5</sub>** **CENTRE COMMUNAUTAIRE**  
945, rue de l'Église, Saint-Antoine-de-Tilly

6



7

# CIRCUIT

## no 2 | 56 km

Québec-Lévis-Lotbinière

Niveau : FACILE

Ce circuit vous permet de rouler entre Lévis et Saint-Antoine-de-Tilly, l'un des plus beaux villages du Québec. Longez le fleuve par la Route des Navigateurs (132) et empruntez une route où l'agrotourisme est à l'honneur.



Photo: S. Allard - Tourisme Chaudière-Appalaches

**P1** **PARC DU DOMAINE DE L'ETCHEMIN**

JCT chemin du Fleuve et route 132 Lévis  
Début du Parcours des Anses

**P2** **PARC DES CHUTES-DE-LA-CHAUDIÈRE**

Autoroute 73 sortie 130, Lévis

Stationnement de nuit interdit (entre 23 h et 5 h)

**P3** **CENTRE COMMUNAUTAIRE**

945, rue de l'Église, Saint-Antoine-de-Tilly



●●● Légende des types de chaussées, page 3.

# CIRCUIT

## no 3 | 38 km

Parc linéaire de Lotbinière

Niveau : FACILE

Il s'agit d'une piste cyclable, faisant partie de la Route verte, qui relie les régions de l'ouest de la province à la ville de Québec et à la ville de Lévis. À partir de Lévis, continuez votre périple sur la route longeant le fleuve Saint-Laurent.



Photo: S. Allard - Tourisme Chaudière-Appalaches

**P<sub>1</sub>** **PARC DE LA GARE SOMERSET**  
Rue Saint-Paul, Plessisville

**P<sub>2</sub>** **HALTE VÉLO DOSQUET**  
393, route Dosquet

**P<sub>3</sub>** **STATIONNEMENT DE LA GARE**  
Rue Demers, Saint-Agapit

**P<sub>4</sub>** **PARC DES GRANDES-POINTES**  
44, rue du Bon-Accueil, Lévis

**P<sub>5</sub>** **HALTE VÉLO**  
Rue du Grand-Tronc, Lévis

**P<sub>6</sub>** Stationnement prolongé possible, veuillez aviser.  
**BUREAU D'INFORMATION TOURISTIQUE ?**  
Stationnement rue de Bernières, Lévis

20 sept. 2020 - Randonnée Lotbinière à vélo  
lotbinieravevelo.com • 418 926-3407

10



11

# CIRCUIT

## no 4 | 53 km


Lévis | Une rive surprenante

Niveau : FACILE

Lévis propose un circuit à la fois champêtre et urbain qui longe le fleuve Saint-Laurent et traverse le Parc des Chutes-de-la-Chaudière. Vous aimerez particulièrement le Parcours des Anses, une piste cyclo-pédestre de 15 km parmi les plus belles en Amérique.



Photo : S. Allard - Tourisme Chaudière-Appalaches

- P<sub>1</sub>** Stationnement prolongé possible, veuillez aviser. **BUREAU D'INFORMATION TOURISTIQUE** ?  
Stationnement Rue de Bernières, Lévis
- P<sub>2</sub>**  **PARC DES CHUTES-DE-LA-CHAUDIÈRE**  
Autoroute 73 sortie 130, Lévis  
Stationnement de nuit interdit (entre 23 h et 5 h)
- P<sub>3</sub>**  **PARC DU DOMAINE DE L'ETCHEMIN**  
JCT chemin du Fleuve et route 132 Lévis  
Début du Parcours des Anses  
Stationnement de nuit interdit (entre 23 h et 5 h)
- P<sub>4</sub>**  **STATIONNEMENT GARE FLUVIALE DE LÉVIS**  
6001, rue Laurier, Lévis
- P<sub>5</sub>**  **STATIONNEMENT** Stationnement prolongé possible.  
Rue du Moulin-Ruel, Lévis
- P<sub>6</sub>**  Stationnement de nuit interdit (entre 23 h et 5 h)  
**PARC DE LA MARTINIÈRE**  
Rue Saint-Joseph, Lévis

À noter : Le réseau cyclable présenté à Québec n'est pas comptabilisé dans les 53 km de ce circuit.

Carte du réseau cyclable de Lévis, contactez la Ville de Lévis au 418 838-6026 ou visiterlevis.com.

12

●●● Légende des types de chaussées, page 3.

 Traversée Québec-Lévis  
Traversée : 12 minutes - 1 km  
Tarifs et horaire :  
1 877 787-7483, poste 2  
[traversiers.com](http://traversiers.com)

Québec

Lévis

Fleuve St-Laurent

Beaumont

ST-MICHEL-DE-BELLECHASSE  
CIRCUIT 6 | P. 16

Aggrandissement Lévis p. 30

ST-ANTOINE-DE-TILLY  
CIRCUIT 2 | P. 8

STE-MARIE  
CIRCUIT 10 | P. 24

ARMAGH  
CIRCUIT 5 | P. 14

St-Henri



Passerelle multifonctionnelle Harlaka

13

# CIRCUIT

## no 5 | 74 km

Cycloroute de Bellechasse

Niveau : FACILE

Laissez-vous séduire sur cette piste cyclable de 74 km par des panoramas remarquables. Des terres à perte de vue, de riches pâturages, des clochers d'églises imposants et des cœurs de villages accueillants.



Photo : S. Allard - Tourisme Chaudière-Appalaches

**P<sub>1</sub>** STATIONNEMENT prolongé possible.  
Intersection route et rue de la Gare Saint-Henri

**P<sub>2</sub>** STATIONNEMENT  
Chemin Saint-Marc (terrain des loisirs) Saint-Anselme

**P<sub>3</sub>** STATIONNEMENT  
Rue de la Station, Sainte-Claire

**P<sub>5</sub>** STATIONNEMENT  
Route Saint-Damien

**P<sub>7</sub>** **PARC DES CHUTES D'ARMAGH** Stationnement prolongé possible, veuillez aviser.  
305, route Sud, Armagh

14



●●● Légende des types de chaussées, page 3.

15



# CIRCUIT

no 6 | 78 km

Bellechasse | Les beaux villages

Niveau : FACILE

Bellechasse présente des paysages agraires qui abritent plusieurs villages pittoresques parmi les plus remarquables du Québec. Le patrimoine bâti religieux, résidentiel et agricole y est abondant. Profitez de cette escapade pour découvrir les Arrêts gourmands de Bellechasse.



Photo : Anson Image

**P<sub>1</sub>**  **CENTRE COMMUNAUTAIRE**  
48, chemin du Domaine, Beaumont  
À l'arrière de l'église

**P<sub>2</sub>**  Stationnement prolongé possible, veuillez aviser l'entreprise.  
**VIN ARTISANAL LE RICANEUX**  
5540, rang Sud-Est  
Saint-Charles-de-Bellechasse

**P<sub>3</sub>** **STATIONNEMENT DE LA FABRIQUE**  
Rue Saint-Georges ou rue des Remparts  
Saint-Michel-de-Bellechasse

**4**  **MARINA DE SAINT-MICHEL-DE-BELLECHASSE**  
À l'arrière de l'église

**5**  **HALTE ROUTIÈRE**  
Route 132 près de Saint-Vallier



●●● Légende des types de chaussées, page 3.

# CIRCUIT

## no 7 | 105 km

Montmagny et les îles

Niveau : FACILE

Le littoral est ponctué de nombreuses îles dont les principales sont l'Isle-aux-Grues et la Grosse Île, où se rassemblent des centaines de milliers d'oiseaux migrateurs au printemps et à l'automne. Le piémont des Appalaches revêt un caractère agricole et forestier.



Photo: Stéphanie Bourque

- P<sub>1</sub>** 24 juin au 24 août en tout temps.  
Fin de semaine en tout temps.  
**ÉCOLE DE BERTHIER**  
5, rue du Couvent, Berthier-sur-Mer
- 2/A** Dépliants à la marina  
**MARINA DE BERTHIER-SUR-MER**  
Rue de la Marina, Berthier-sur-Mer
- P<sub>3</sub>** Stationnement prolongé possible :  
5 \$/nuit ou 20 \$/saison  
**GARE FLUVIALE DE MONTMAGNY**  
45, avenue du Quai, Montmagny
- P<sub>4</sub>** **HALTE ROUTIÈRE**  
Route Cap-Saint-Ignace
- P<sub>5</sub>** Lors d'activités seulement  
**PARC HAVRE DU SOUVENIR**  
JCT route et rue du Quai, L'Islet-sur-Mer



# CIRCUIT

## no 8 | 94 km

L'Islet | Véloroute champêtre et du lac Trois-Saumons

Niveau : FACILE

La Véloroute champêtre vous offre de magnifiques points de vue sur le fleuve et sur son patrimoine bâti. La Véloroute du lac Trois-Saumons propose un tour du charmant lac où des haltes ont été aménagées.

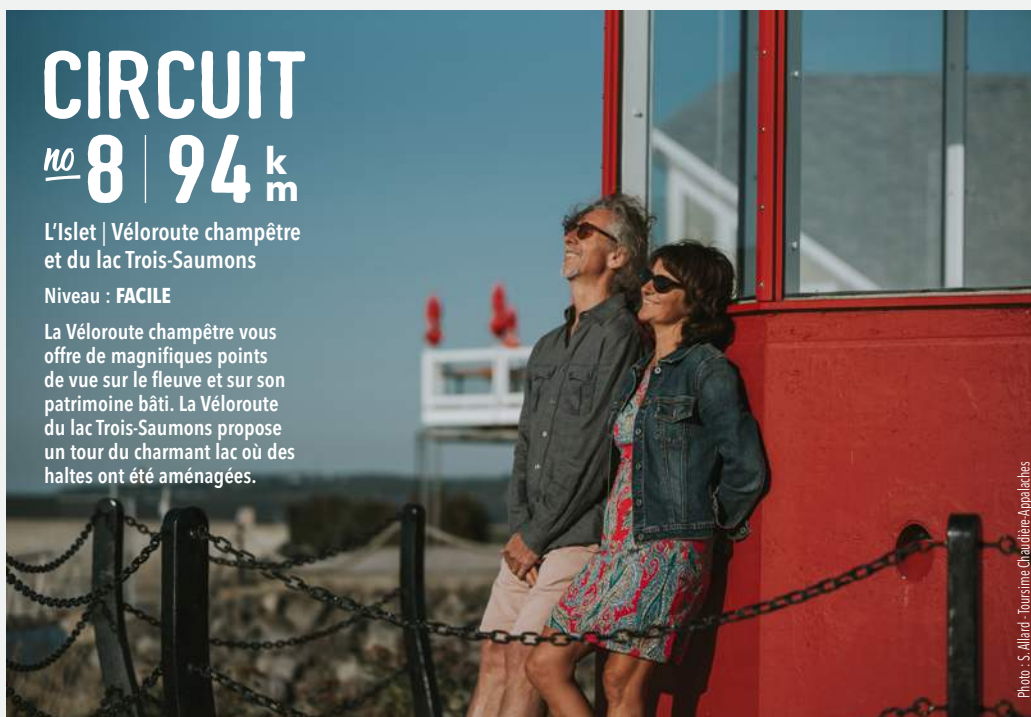


Photo : S. Allard - Tourisme Charolais-Appalaches

**P<sub>1</sub>** Lors d'activités seulement **PARC HAVRE DU SOUVENIR**  
JCT route et rue du Quai, L'Islet-sur-Mer

**P<sub>2</sub>** **PLACE DE L'ÉGLISE DE SAINT-EUGÈNE**  
68, chemin Lamartine Ouest

**P<sub>3</sub>** Bar La Trinquette **PARC NAUTIQUE**  
JCT rue du Quai et rue des Pionniers Ouest  
Saint-Jean-Port-Joli

**P<sub>4</sub>** **PLACE SAINT-AUBERT**  
39, rue Principale Ouest

**P<sub>5</sub>** **PARC MUNICIPAL**  
Route du Parc Vert (derrière l'école) et à la place de l'église de Saint-Roch-des-Aulnaies

**P<sub>6</sub>** Stationnement prolongé possible, veuillez aviser l'entreprise.  
**SEIGNEURIE DES AULNAIES**  
525, route de la Seigneurie, Saint-Roch-des-Aulnaies

20

## Isle-aux-Grues

## île-aux-Oies

# Fleuve St-Laurent



21

# CIRCUIT

## NO 9 | 130 km

Région de Thetford | Comme  
nulle part ailleurs

Niveau : **INTERMÉDIAIRE**

Vos yeux seront émerveillés par les paysages contrastants qu'offrent les lacs, les vestiges miniers, les éoliennes et les panoramas bucoliques. Roulez sur la Véloroute du lac Aylmer (42 km), la piste cyclable de Thetford Mines (24 km) et la piste cyclable du Parc national de Frontenac (16 km).



Photo : S. Allard - Tourisme Chaudière-Appalaches

**P<sub>1</sub>** **PARC JOHN-CHAMPOUX DISRAELI**  
JCT rang 6 et Disraeli

**2** **BELVÈDÈRE DU VIEUX BLACK LAKE**  
Face au 4233, rue du Lac Noir, Thetford Mines

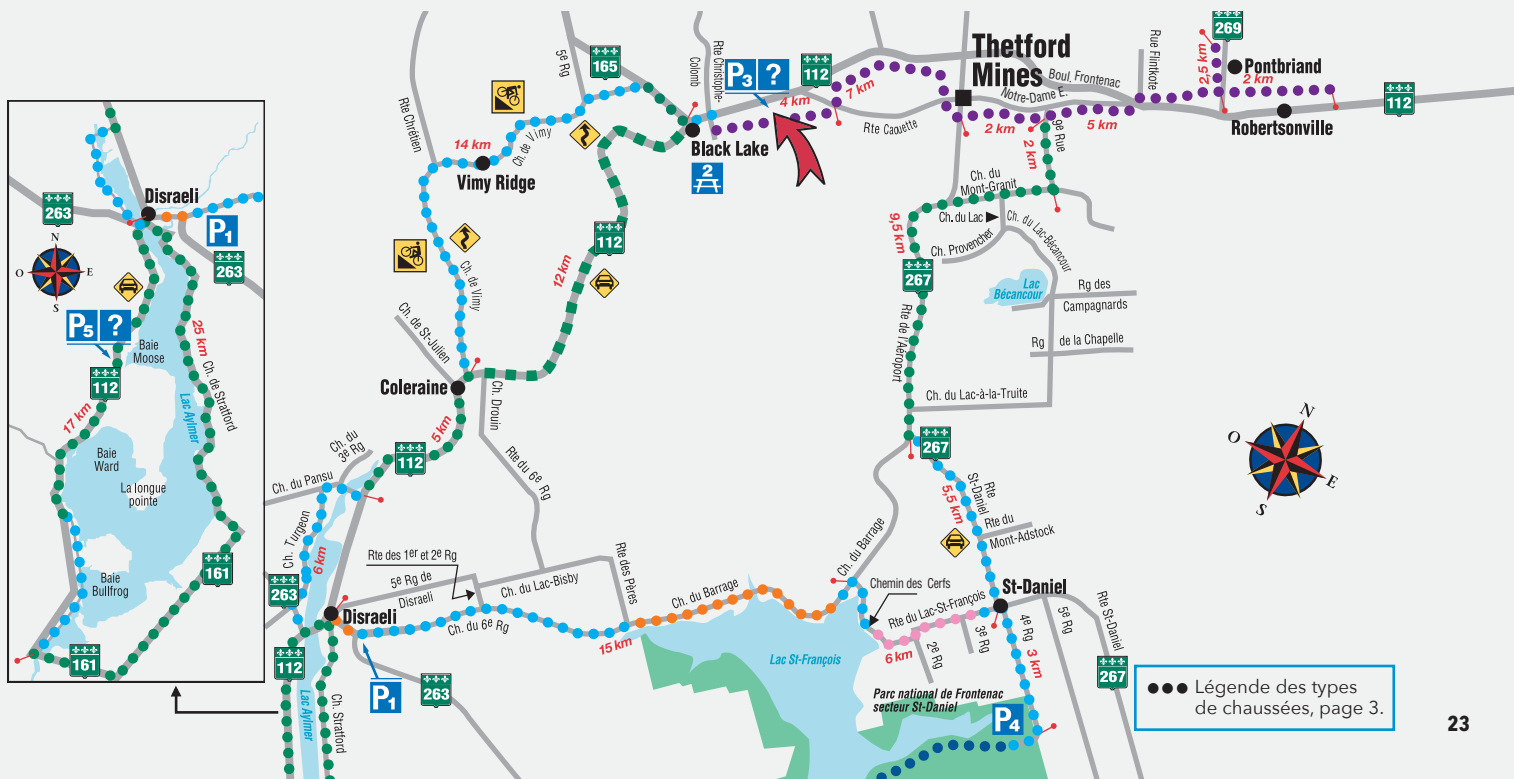
**P<sub>3</sub>** **TOURISME RÉGION DE THETFORD**  
2600, boul. Frontenac Ouest route Thetford Mines  
Stationnement de débordement, veuillez aviser.

**P<sub>4</sub>** **PARC NATIONAL DE FRONTENAC (SECTEUR SAINT-DANIEL)**  
177, route du Parc-de-Frontenac, Adstock  
Ouverture mi-juin au début septembre

**P<sub>5</sub>** **BUREAU D'ACCUEIL TOURISTIQUE**  
3, rue St-Jacques, Beaulac-Garthby  
Stationnement de débordement.

1<sup>er</sup> août 2020 - Tour cycliste du Lac Aylmer  
tourcyclistedulacaylmer.com • 418 458-1176

22



23

# CIRCUIT

## no 10 | 56 km

Beauce | Véloroute de la Chaudière (secteur nord)

Niveau : **FACILE**

Ce circuit longe la rivière Chaudière, célèbre pour ses inondations printanières. Une piste cyclable traverse Scott et Sainte-Marie pour rejoindre Vallée-Jonction, jadis un important carrefour ferroviaire.



Photo : S. Allard - Tourisme Chaudière-Appalaches

**P<sub>1</sub>** **PARC DES CHUTES-DE-LA-CHAUDIÈRE**

Autoroute sortie 130, Lévis

Stationnement de nuit interdit (entre 23 h et 5 h)

**P<sub>2</sub>** **STATIONNEMENT DU PRESBYTÈRE**

1265, rue des Érables, Saint-Lambert

**P<sub>3</sub>** **STATIONNEMENT**

Autoroute sortie 108, Saint-Isidore

**P<sub>4</sub>** **PARC MUNICIPAL DE SCOTT**

7<sup>e</sup> Rue, Scott

**P<sub>5</sub>** **TERRAIN DE JEU (OTJ)**

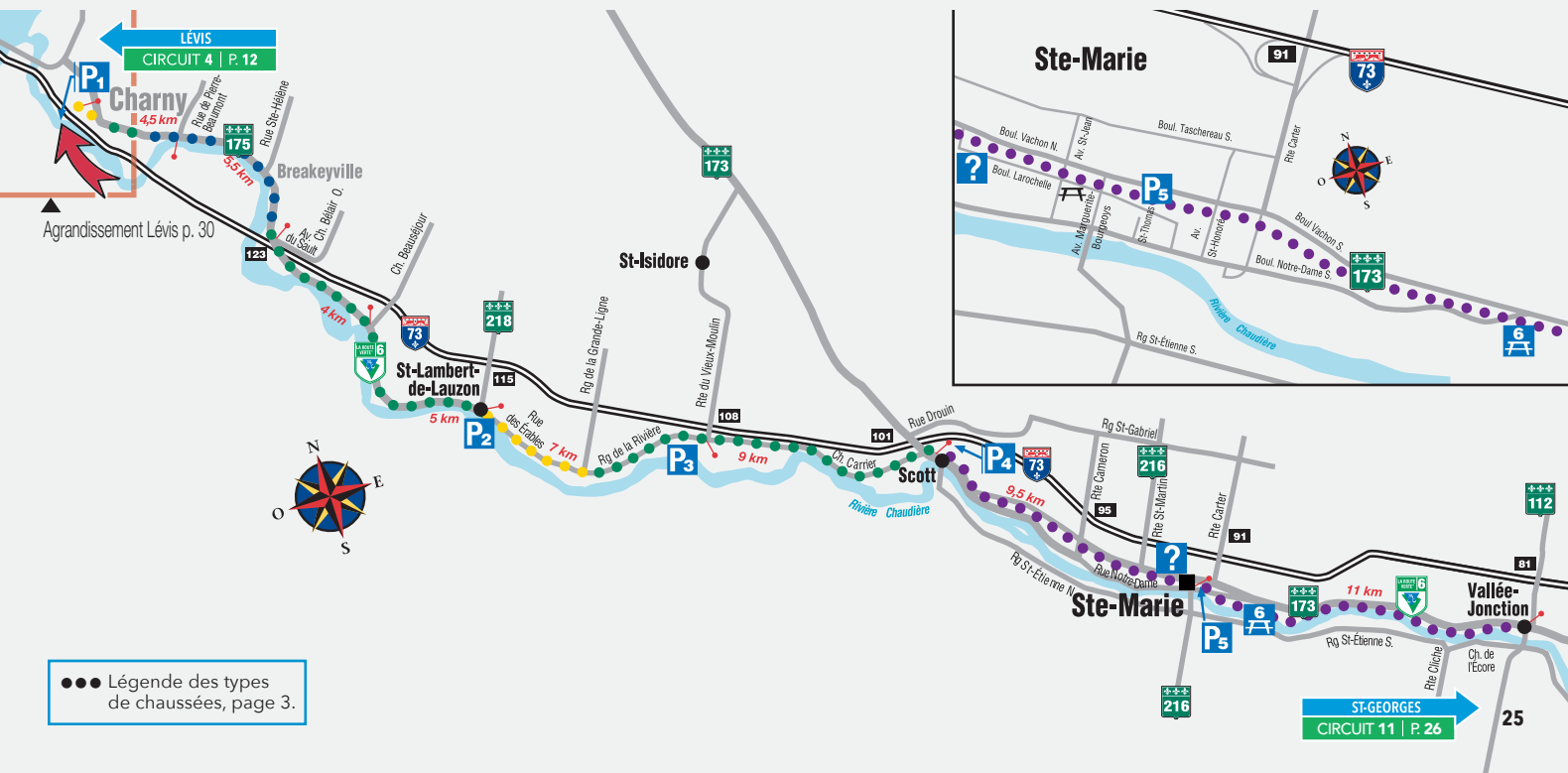
111, boul. Larochelle, Sainte-Marie

Accès par le Parc de l'OTJ

**6** **HALTE VÉLO ET BELVÈDÈRE**

Boul. Vachon-Sud, Sainte-Marie

24



●●● Légende des types de chaussées, page 3.

25

# CIRCUIT

## no 11 | 75 km

Beauce | Véloroute de la Chaudière (secteur sud)

Niveau : **FACILE**

Ce circuit débute à Vallée-Jonction et longe la rivière Chaudière jusqu'à la ville de Saint-Georges. Pédalez le long de la rivière tout en admirant les merveilleux panoramas de la vallée en plus de découvrir plusieurs magnifiques parcs.



Photo : S. Allard - Tourisme Chaudière-Appalaches

**P1** **PARC MUNICIPAL**  
Boul. J.-M.-Rousseau, Vallée-Jonction

**P2** **PARC MUNICIPAL**  
57, rue Martel, Saint-Joseph

**P3** **PARC DES RAPIDES DU DIABLE**  
757, route du Président-Kennedy (173), Beauceville

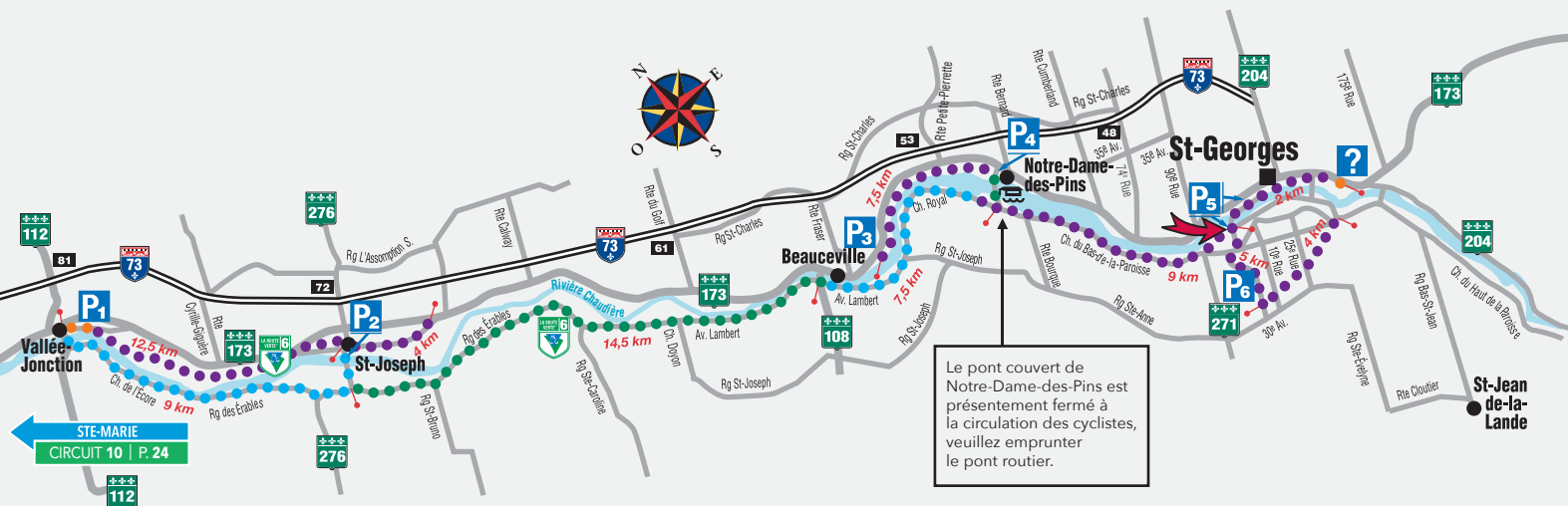
**P4** 9h/21h 30 **HALTE ROUTIÈRE DU PONT COUVERT**  
3030, 1<sup>re</sup> Avenue, Notre-Dame-des-Pins  
Pont couvert fermé à la circulation, emprunter le pont routier

**P5** **ÎLE POZER** Rive est : 1<sup>re</sup> Avenue, Saint-Georges  
Rive ouest : Avenue de la Chaudière, Saint-Georges

**P6** 8h/21h **PARC DES SEPT-CHUTES**  
Chemin des Sept-Chutes, Saint-Georges

17 au 21 juin 2020 - Tour de Beauce  
tourdebeauce.com • 418 227-5894

26



Le pont couvert de Notre-Dame-des-Pins est présentement fermé à la circulation des cyclistes, veuillez emprunter le pont routier.

●●● Légende des types de chaussées, page 3.

27

# CIRCUIT

## no 12 | 70 km

Les Etchemins | Au cœur des Appalaches

Niveau : **EXPÉRIMENTÉ**

La diversité des paysages et des reliefs constitue la richesse première des Etchemins. Un circuit pour les cyclistes avancés qui aiment les défis, la montagne, les paysages et les grands espaces.



Photo : S. Allard - Tourisme-Crawley-Appalaches

**P1**   
**ÉCO-PARC DES ETCHEMINS**  
 213, 1<sup>re</sup> Avenue, Lac-Etchemin

**P2**   
**PARC MUNICIPAL**  
 695, rue Carrier, Sainte-Rose-de-Watford

**P3**   
**SITE HISTORIQUE DES PÈRES TRAPPISTES**  
 700, route 204 Est, à 2 km de Sainte-Justine

**P4**   
**CENTRE COMMUNAUTAIRE**  
 115, rue de la Fabrique, Saint-Luc-de-Bellechasse

●●● Légende des types de chaussées, page 3.

### Agrandissement Lac-Etchemin



●●● Légende des types de chaussées, page 3.

## Fleuve St-Laurent



**ST-ANTOINE**  
CIRCUIT 2 | P. 8

**Bureau d'information touristique**  
800, Autoroute Jean-Lesage  
1 888 831-4411  
ChaudiereAppalaches.com

**DOSQUET**  
CIRCUIT 3 | P. 10

**STE-MARIE**  
CIRCUIT 10 | P. 24







## VÉLO DE MONTAGNE ET FATBIKE

### Parc national de Frontenac

(secteur Saint-Daniel)   
177, route du Parc-de-Frontenac, Adstock  
1 800 665-6527 • parcsquebec.com

### Domaine du Radar

50, rang Ste-Catherine, Saint-Sylvestre  
418 596-1292 • domaineduradar.com

### Parcours des Anses et Parc de la rivière Etchemin

Circuit 4, p.12  
Boutique Service Vélo Ski pour location :  
418 834-7666

### Parc régional du Massif du Sud

300, route du Massif, Saint-Philémon  
418 469-2228, poste 101 • massifdusud.com

### Hôtel La cache du Golf

723, route du Golf, Beauceville  
418 774-5555 • lacachedugolf.com

### Sentiers urbains de Montmagny

Parc Saint-Nicolas, parc du Marais, cimetière  
ville.montmagny.qc.ca

### Parc des Appalaches

21, route des Chutes  
Sainte-Lucie-de-Beaugard  
1 877 827-3423 • parcappalaches.com

### Club Sportif Appalaches

121, chemin des Appalaches Est, L'Islet  
418 247-3271 • clubsportifappalaches.com

Photo : DanielTphoto

32



 O'Ravito café-relais  
Lévis

Photo : S. Allard - Tourisme Chaudière-Appalaches

33

# 74 KM

d'émerveillements!

**ANCIENNE VOIE FERRÉE  
ENTIÈREMENT PAVÉE**

**DU DÉBUTANT À L'EXPERT,  
ELLE EST APPRÉCIÉE DE TOUS.**

**UNE NOUVELLE PASSERELLE AU DESSUS DE  
L'AUTOROUTE 20 RELIE LE PARCOURS DES ANSES  
DE LÉVIS ET LA CYCLOROUTE DE BELLECHASSE.**

*Nouveau*

CIRCUITS SIGNALISÉS  
DE VÉLO SUR ROUTE :

-  circuit nature et délices
-  circuit champêtre
-  circuit du piedmont



[www.tourisme-bellechasse.com](http://www.tourisme-bellechasse.com)



MRC  
de Bellechasse

**Bellechasse**  
...QUE DE BELLES CHOSES!

A romantic couple is walking along a concrete pier at sunset. The man, wearing glasses and a light blue shirt, has his arm around the woman's shoulder. The woman is wearing a white dress and a black shawl. They are looking at each other and smiling. The background features a large body of water, distant mountains, and a sky with soft orange and pink hues. In the foreground, there are some purple flowers in focus.

# ET VOUS votre WEEK-END?

Créez le vôtre au :  
[ChaudiereAppalaches.com](http://ChaudiereAppalaches.com)