

SÉPAQ

PARC NATIONAL DE LA JACQUES-CARTIER

Territoire protégé. Expérience grandeur nature.

Un parc national aux paysages grandioses, créé pour protéger et rendre accessible un milieu exceptionnel à 30 minutes du centre-ville de Québec.

Apprenez à connaître la nature qui le compose et contribuez à sa protection tout en profitant de nos activités et services offerts en toutes saisons.

LES INCONTOURNABLES



A

Balade en eau calme

Sillonnez les eaux calmes de la rivière Jacques-Cartier en surf à pagaie, canot, kayak ou canot gonflable. Rendez-vous au km 3.

Détails en page 7.



B

Mini-raft

En famille, le mini-raft est l'embarcation de prédilection pour explorer la rivière dans sa partie la plus active. Plaisir au menu!

Réservation obligatoire. Détails en page 7.



C

Rallyes hivernaux


Apprenez-en plus sur la faune et la flore du parc en hiver, tout en vous amusant et en profitant du grand air. Plusieurs rallyes autonomes vous sont offerts.



D

Escapade panoramique

En canot ou en kayak tandem, voguez sur une succession d'eaux calmes et de quelques rapides en compagnie d'un guide. Vous pourrez ainsi être initié, tant aux manœuvres de canotage qu'à la lecture des rapides. Vous en apprendrez aussi davantage sur les particularités du parc et sa rivière. **Réservation obligatoire 1 800-665-6527.**



E

Sentiers hivernaux

L'hiver venu, plus de 94 km de sentiers s'offrent à vous. Venez vous imprégner de paysages grandioses!

Détails ici : sepaq.com/jacquescartier



Sous les roches géantes

Laissez-vous guider par un garde-parc naturaliste à travers des passages insolites formés par d'immenses blocs rocheux recouverts de tapis de mousses aux milles nuances.

Réservation obligatoire. Détails en page 6.

DES SENTIERS À PARCOURIR

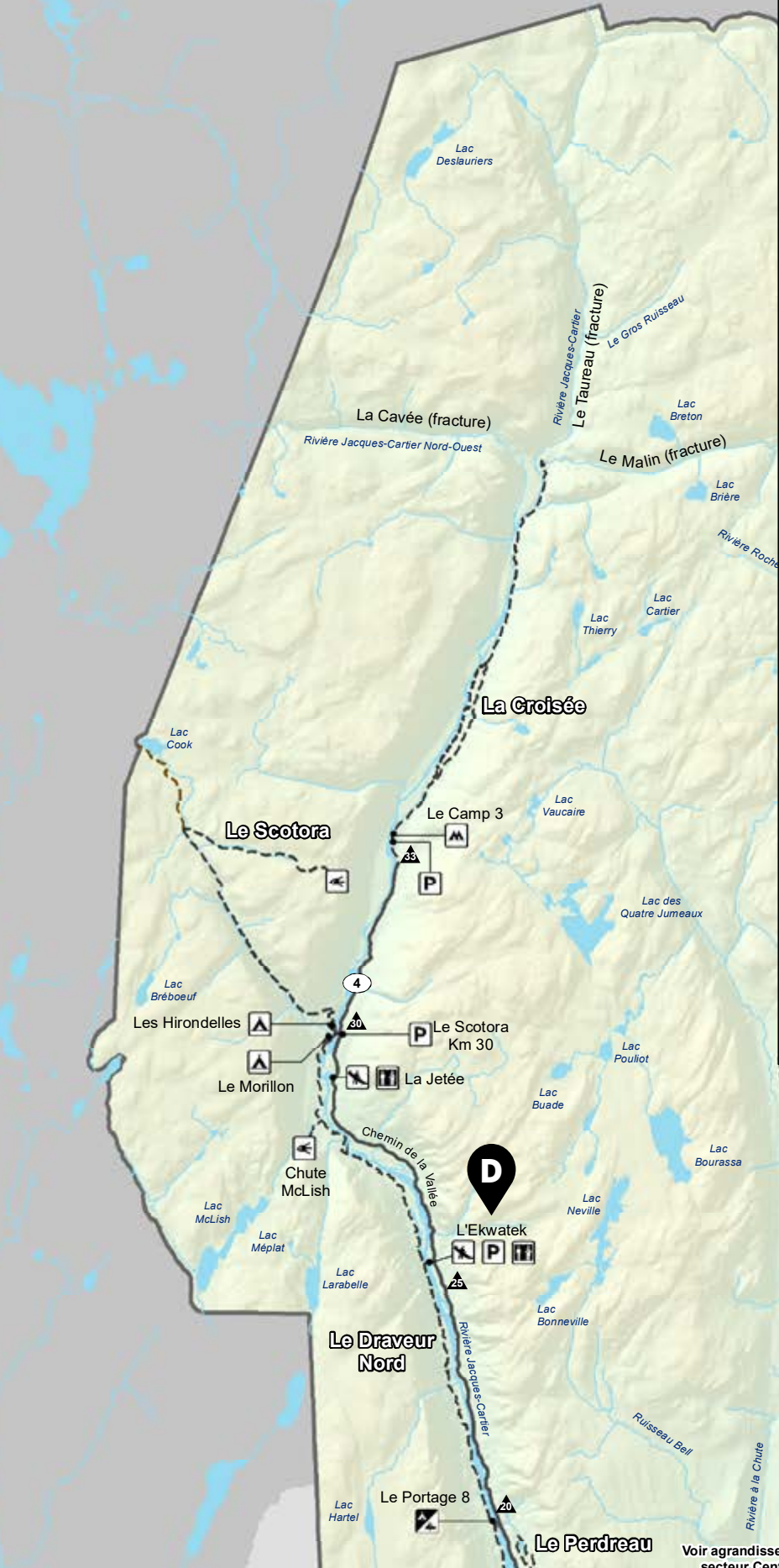
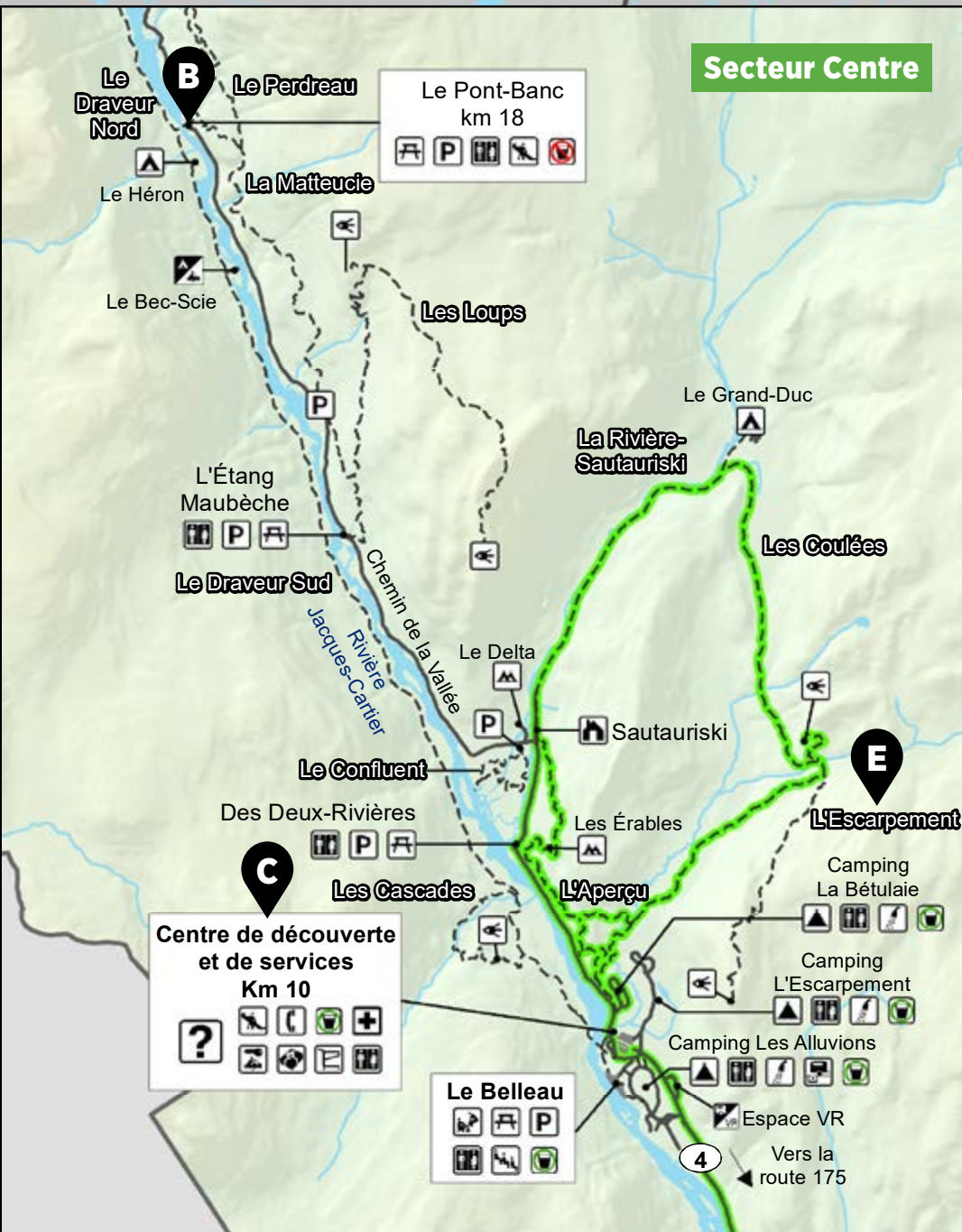
Les fins de semaine d'automne, en période de fort achalandage, **une navette gratuite est obligatoire** pour se rendre à certains sentiers.

		LONGUEUR ET DURÉE*		NIVEAU	LIEU DE DÉPART	
	 	La Tourbière – Courte randonnée chargée de diversité. Visitez une tourbière, une sapinière, une forêt de bouleaux jaunes...	2,9 km boucle	1 h	●	Km 3
	 	L'Éperon – Découvrez la montagne de l'Épaule, côtoyez les méandres de sa rivière et offrez-vous une enfilade de points de vue exceptionnels sur les vallées. Dénivelé de 210 m.	5,4 km boucle	2 h 15	■	Km 3
		La Rivière-à-l'Épaule – Accédez au secteur à l'Épaule par ce sentier qui offre tout un défi aux amateurs de vélo de montagne.	40 km aller-retour	5 h 30	◆	Km 3 ou secteur à l'Épaule
	  	L'Aperçu – Profitez du magnifique environnement du ruisseau Belleau. Une promenade enrichissante remplie de découvertes.	2,2 km boucle	45 min	●	Km 10
		Les Cascades – Offrez-vous une fraîche ambiance sonore et visuelle en empruntant ce sentier longeant un ruisseau en cascades.	4 km boucle	1 h 30	●	Km 10
 		Le Draveur Sud – Parcourez ce sentier forestier et faites une pause rafraîchissante sur le bord de la rivière Jacques-Cartier.	14,8 km aller-retour	5 h	■	Km 10 ou km 18
		Les Coulées – Sillonnez la vallée du ruisseau Belleau et découvrez les splendeurs du relief du massif des Laurentides. Dénivelé de 210 m.	10,4 km boucle	3 h 30	■	Km 10
		L'Escarpelement – NOUVEAU! Empruntez le sentier Les Coulées sur 2,6 km puis une montée soutenue dans un sous-bois luxuriant vous menant à un superbe point de vue sur la vallée. Dénivelé de 350 m.	9,2 km aller-retour	3 h 30	◆	Km 10
 	 	La Rivière-Sautauriski – Laissez-vous charmer par la rivière Sautauriski, tantôt calme, tantôt fougueuse, tantôt pierreuse, tantôt sablonneuse. Un habitat idéal pour le saumon de l'Atlantique.	Pédestre: 4,8 km aller-retour	1 h 30	●	Km 12,5
			Vélo: 10 km aller-retour	1 h		Km 10
		Le Confluent – Explorez un delta qui grouille de vie et découvrez un riche amalgame d'habitats terrestres, humides et aquatiques.	1,7 km boucle	35 min	●	Km 12,5
		Les Loups – À couper le souffle! Voyez les plus saisissantes fractures du massif des Laurentides: les spectaculaires vallées de la Jacques-Cartier et de la Sautauriski. Dénivelé de 447 mètres.	1 ^{er} belvédère 5 km aller-retour	2 h	◆	Km 16
			2 ^e belvédère 11 km aller-retour	3 h 30		
		La Matteucie – Reliez le sentier Le Perdreau au sentier Les Loups par ce sous-bois luxuriant dominé par les fougères.	4,8 km aller-retour	1 h 30	■	Km 16 ou km 18
		Le Perdreau – Débutant par une montée abrupte, ce sentier vous permet de découvrir le mystérieux lac Buvard et de côtoyer de belles érablières.	5,4 km boucle	1 h 45	■	Km 18
		Le Draveur Nord – Profitez pleinement de toute la beauté de la rivière Jacques-Cartier et de points de vue saisissants sur les parois rocheuses de la vallée.	24,8 km aller-retour	8 h 30	■	Km 18 ou km 30
		Le Scotora – Gravissez le Scotora et empruntez le sentier historique des Jésuites pour rejoindre le haut plateau ouest du parc. Longez un long ruisseau envahi par des colonies de castors et accédez au sommet du mont Andante avec sa vue spectaculaire sur les gorges de la vallée. Dénivelé de 405 mètres.	16 km aller-retour	5 h 15	◆	Km 30
		La Croisée – Marchez dans des gorges profondes et admirez les majestueuses cimes de la vallée de la rivière Jacques-Cartier.	15,8 km aller-retour	4 h 30	■	Km 33


*Les durées et les niveaux de difficulté mentionnés le sont à titre indicatif et se réfèrent à la saison estivale.



Secteur Centre



Téléchargez la carte Avenza Maps

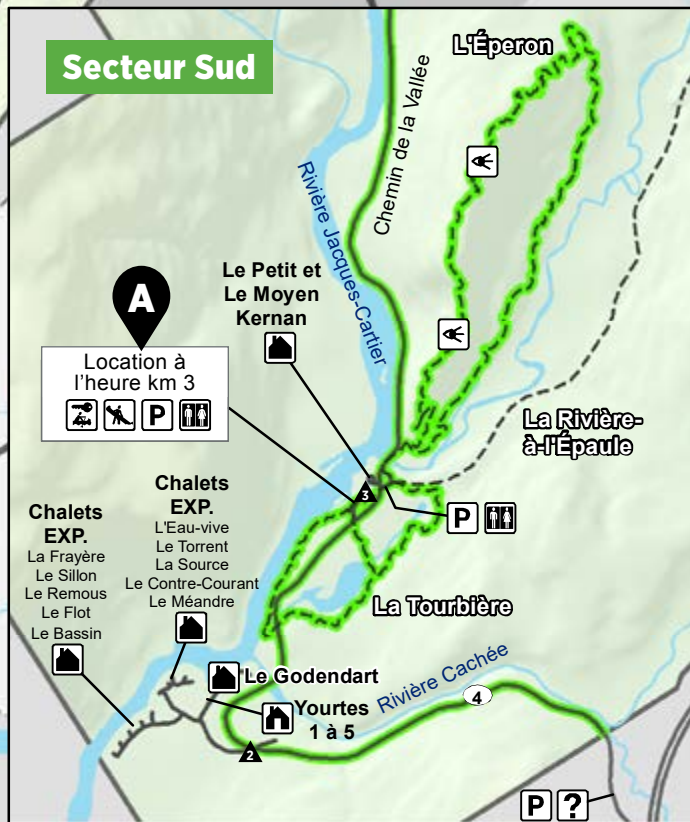


L'information fournie sur cette carte peut changer sans préavis. En cas de disparité, l'information sur le terrain doit prévaloir en tout temps. Cette carte intègre de l'information géographique de source gouvernementale. Pour des besoins de représentation, certaines données ont subi des transformations et des adaptations qui ont pu modifier la donnée originale. Données originales utilisées Années 2021 Banque de données Sépaq Cartes topographiques à l'échelle de 1/20 000 1996 Source des données utilisées Ministère de l'Énergie et des Ressources naturelles © Gouvernement du Québec

- | | | | |
|--|-----------------------|--|--------------------------------------|
| | Accueil / Information | | Mise à l'eau canot |
| | Aire de jeux | | Pique-nique |
| | Amphithéâtre | | Point de vue |
| | Boutique | | Premiers soins |
| | Camping aménagé | | Stationnement |
| | Camping de groupe | | Téléphone |
| | Camping rustique | | Toilette |
| | Canot-camping | | Vidange de véhicule récréatif |
| | Chalet | | Réseau routier |
| | Dépanneur | | Sentier |
| | Douche | | Sentier d'accès pêche |
| | Eau potable | | Secteur où les chiens sont autorisés |
| | Eau non potable | | Kilomètre repère |
| | Espace VR | | Limite du parc national |
| | Hébergement rustique | | Réserve faunique des Laurentides |
| | Location nautique | | |



Centre de découverte et de services km 10



Secteur Sud

Location à l'heure km 3

Voir agrandissement secteur Sud

Entrée du secteur de la Vallée Km 74 Sortie 182 Vers Québec 41 km

RENDEZ-VOUS AVEC LA DÉCOUVERTE



Sous les roches géantes

Laissez-vous guider à travers des passages insolites formés par d'immenses blocs rocheux recouverts de tapis de mousses aux milles nuances. Un milieu saisissant et luxuriant, mais aussi très fragile, qu'on se doit de protéger.

Informations importantes:

Activité avec tarification.

Réservation obligatoire par téléphone au: **1 800-665-6527**

Âge: minimum 5 ans

Projet ethnoculturel

Cette année, des stations de découverte ont été installées à cinq endroits dans le parc pour faire découvrir la Nation huronne-wendat et sa présence sur le territoire. Ainsi, vous pourrez approfondir vos connaissances au détour d'un sentier.

Expérience famille

Gratuit!

Accès et prêt de certains équipements pour les 17 ans et moins



Saviez-vous que le parc compte 15 espèces de poissons, 12 espèces d'amphibiens et de reptiles, 43 espèces de mammifères, 170 espèces d'oiseaux, 45 espèces de libellules et plus de 260 espèces de papillons ?

Observer la faune

Plusieurs espèces d'animaux peuvent être observées au parc. Il est toutefois important de les respecter et d'éviter de s'en approcher. N'hésitez pas à venir compléter le registre des observations fauniques au centre de découverte et de services pour nous faire part de vos observations.



ACTIVITÉS DE DÉCOUVERTE

Consultez la programmation détaillée

Vous y trouverez des activités divertissantes pour explorer le parc sous tous ses angles. Une belle façon d'enrichir votre visite et de faire des découvertes surprenantes.

[Cliquez ici](#)

PARCOURS EN RIVIÈRE



Parcours nautiques | Réservation obligatoire (minimum 24 h à l'avance) 1 800 665-6527

PARCOURS AUTONOMES

IMPORTANT! DÉPART DES NAVETTES: vous devez vous présenter au centre de location nautique **30 MINUTES AVANT LE DÉPART**

PARCOURS	ITINÉRAIRE	DÉPART DES NAVETTES	LONGUEUR ET DURÉE	TYPE DE PARCOURS	DESCRIPTION	EMBARCATION	TARIFS* Embarcation et navette
Jetée	De la Jetée au centre de location	De juin à la mi-octobre* 8 h 30	19 km 4 h à 5 h	Parcours sportif	Parcours mixte de 19 km : section panoramique de 7,5 km suivie d'une série de 10 rapides de classes I à III (12 ans et +)	Canot Canot pneumatique Kayak solo Kayak duo	94 \$ 81,50 \$ 68 \$ 100 \$
Pont-Banc	Du Pont-Banc au centre de location	De juin à la mi-octobre* 9 h 30, 11 h et 13 h	8 km 1h30 à 2h	Parcours sportif	Parcours d'eau vive de 8 km avec 4 rapides de classe I à III 12 ans et + (canot et kayak) 5 ans et + (miniraft)	Canot Canot pneumatique Kayak solo Kayak duo Miniraft 5 places Miniraft 7 places	60,50 \$ 51,50 \$ 42,25 \$ 65 \$ 105,50 \$ 151,50 \$
Maubèche Chambre à air	De l'étang Maubèche au centre de location	De la mi-juin à septembre* 11 h 30 et 13 h 30	5 km 1h à 1h15	Parcours panoramique	Parcours pour chambres à air seulement Parcours calme parsemé de courants faibles pour se laisser porter par la rivière (5 ans et +)	Chambre à air	19,50 \$

*Horaire variable à confirmer au centre de découverte et de services. Les taxes et l'autorisation d'accès au parc sont en sus.

Balade en eau calme | Aucune réservation

LOCATION À L'HEURE (KM 3)

Canot	18,25 \$	Canot pneumatique	13,75 \$
Kayak solo	16,50 \$	Surf debout à pagaie	17,75 \$

**PARCOURS NAUTIQUE GUIDÉ DISPONIBLE.
INFORMEZ-VOUS!**



Les chiens ne sont pas autorisés dans les embarcations nautiques.

Faites partie de la solution

Nos parcs nationaux sont des lieux d'une richesse inestimable. Quelle chance de pouvoir les explorer, y séjourner et profiter des bienfaits de la nature! **Mais saviez-vous que leur mission consiste aussi à protéger ces territoires grandioses ainsi que la faune et la flore qu'on y retrouve?**

Cet héritage appartient à chacun d'entre nous et aux générations futures. Avec des millions de visites tous les ans, chaque comportement nuisible peut causer des dommages permanents sur l'environnement, en plus d'affecter l'expérience des autres visiteurs. Pour profiter longtemps de cette nature exceptionnelle, il faut en prendre soin.

5 bons comportements à adopter

Ne nourrissez pas les animaux

Gardez vos distances quand vous les observez

Demeurez dans les sentiers

Ne ramassez pas d'éléments naturels (plantes, bois mort...)

Ayez en votre possession votre droit d'accès

CONSERVER POUR DEMAIN



Attention !

Un renard nourri devient trop souvent un renard mort.

Alors qu'ils croient aider les renards, ceux qui les nourrissent leur causent plutôt du tort. Les renards et autres animaux sauvages qui dépendent de la nourriture des humains peuvent perdre leur instinct de survie.

Les renards nourris à partir des voitures ou à proximité de la route auront tendance à y rester, sachant qu'il y aura là une occasion de recevoir de la nourriture facilement. Ils seront donc plus à risque de se faire frapper par un véhicule. Nous avons d'ailleurs constaté que plusieurs renards sont morts de cette façon au cours des dernières années.

Le renard chasse une grande variété de rongeurs, tels les marmottes et les écureuils. Il est d'ailleurs utile pour contrôler ces populations. Ce ne sont pas des animaux agressifs, mais ils sont sauvages et peuvent mordre les personnes qui tentent de les nourrir. Ils peuvent aussi être porteurs et transmettre des maladies.

En vertu du *Règlement sur les parcs*, il est interdit de nourrir les animaux sauvages dans les parcs nationaux ou de laisser de la nourriture à leur attention.



DANS NOTRE NATURE

Parcs nationaux du Québec
Édition 2021



Jetez un coup d'œil au bulletin Dans notre nature

Des contenus captivants qui mettent en valeur la mission des parcs nationaux.

[Cliquez ici](#)



EN NATURE, MA SÉCURITÉ, C'EST MA RESPONSABILITÉ

Les activités en plein air peuvent comporter certains risques.

Vous devez vous assurer de posséder les compétences et les habiletés requises pour la pratique de l'activité choisie. Il est important de connaître les risques inhérents à cette activité, de respecter vos capacités et de disposer des équipements appropriés. Vous préparer adéquatement constitue le premier pas vers la pratique agréable et sécuritaire de vos activités.

Pour plus d'information, consulter notre site Web à sepaq.com/securite



PCF



Photos: Parc national de la Jacques-Cartier, Mathieu Dupuis, Steve Deschênes, Dominic Boudreault, René-Martin Trudel, Stéphane Audet, Alexandra Mercier, Caroline Langevin, Pat Larouche, Paul Binet - Dreamstime.



Parc national
de la Jacques-Cartier

sepaq.com/jacquescartier